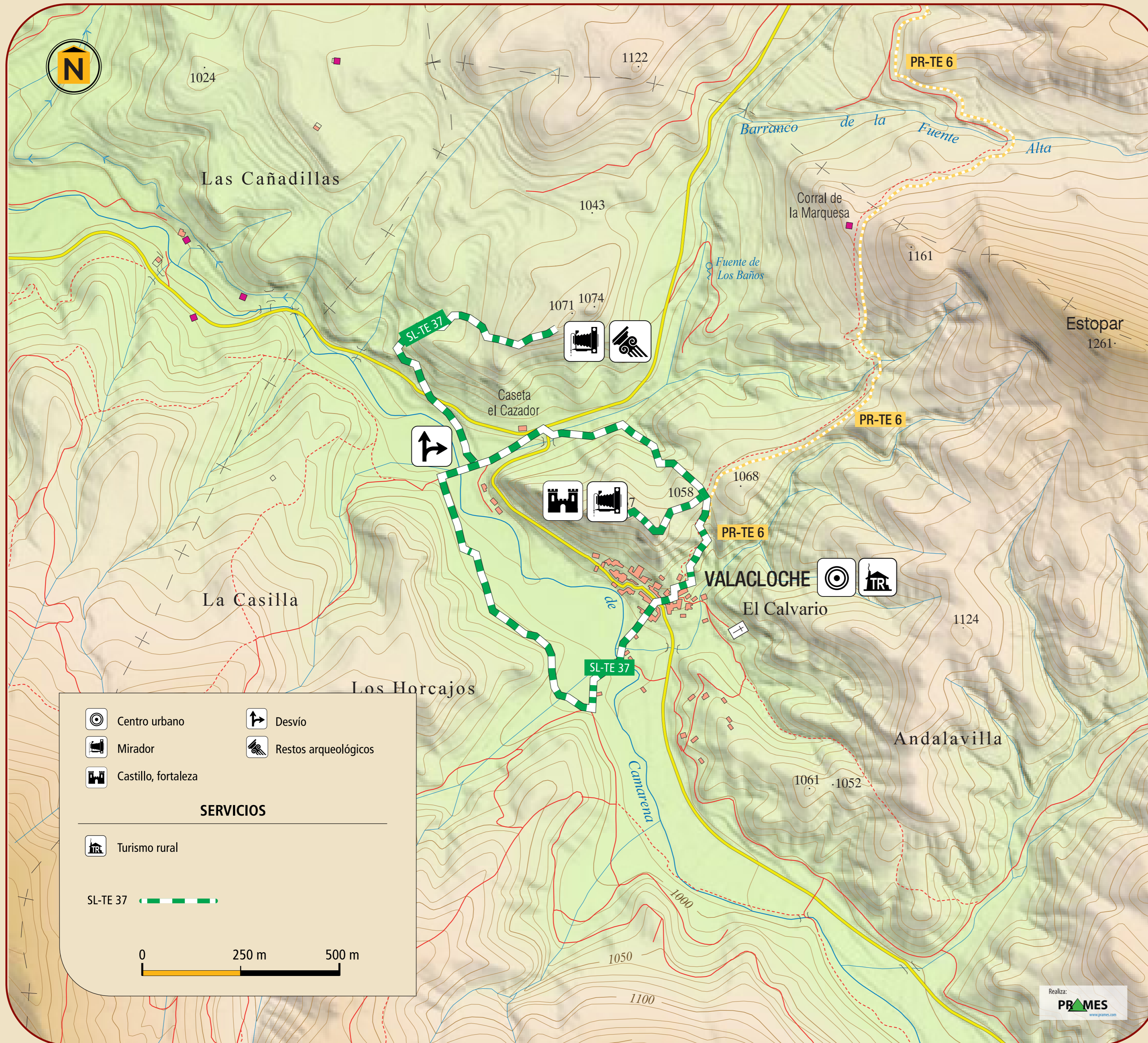




SL-TE 37 Valacloche

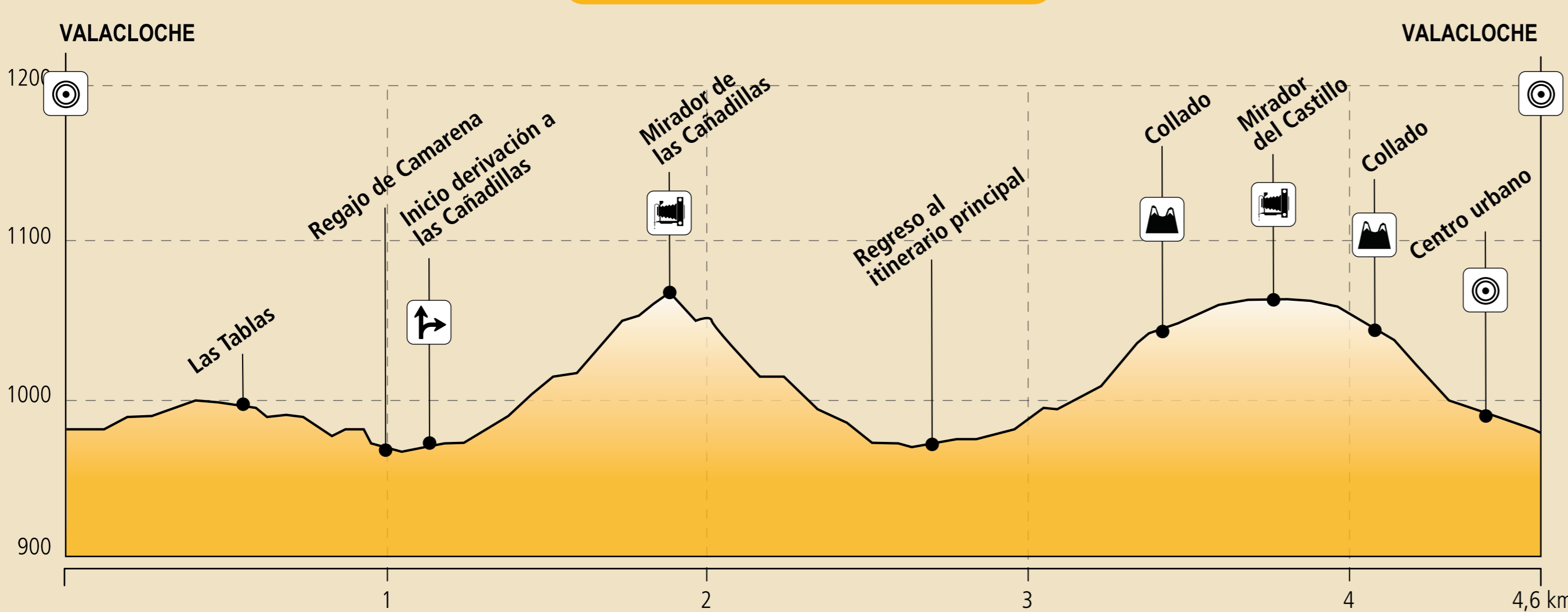


Esta ruta comienza en la parte baja del pueblo, junto al río de Camarena, para comenzar cruzándolo por el puente y ascender levemente hasta el cruce donde un poste nos indica que hay que girar a la derecha hacia los huertos de "Las Tablas". Al principio caminamos por pista, para luego acabar tomando una senda junto a la vieja acequia. Se cruza nuevamente el río para encontrar el ramal de desvío hacia el mirador de Cañadillas, donde se pueden contemplar unos curiosos petroglifos prehistóricos. El sendero continúa hasta alcanzar la carretera, para cruzarla y tomar la senda que subirá por la umbria del Castillo hasta alcanzar el collado, donde parte una nueva derivación (de ida y vuelta) hacia el mirador del Castillo, equipado con interesantes mesas de interpretación. Desde el collado, el sendero ya desciende directamente hasta Valacloche, completando así el recorrido circular. Este sendero permite múltiples combinaciones: hacer el recorrido completo del anillo con las 2 derivaciones a los miradores de Las Cañadillas y del Castillo, para lo cual se estima un tiempo de unas 2 horas; o bien se puede subir directamente a cada uno de los miradores, que nos llevaría unos 40 minutos aproximadamente cada subida; o podemos recorrer el anillo principal sin subir a los miradores, para lo cual se estima necesario un tiempo aproximado de 45-50 minutos.

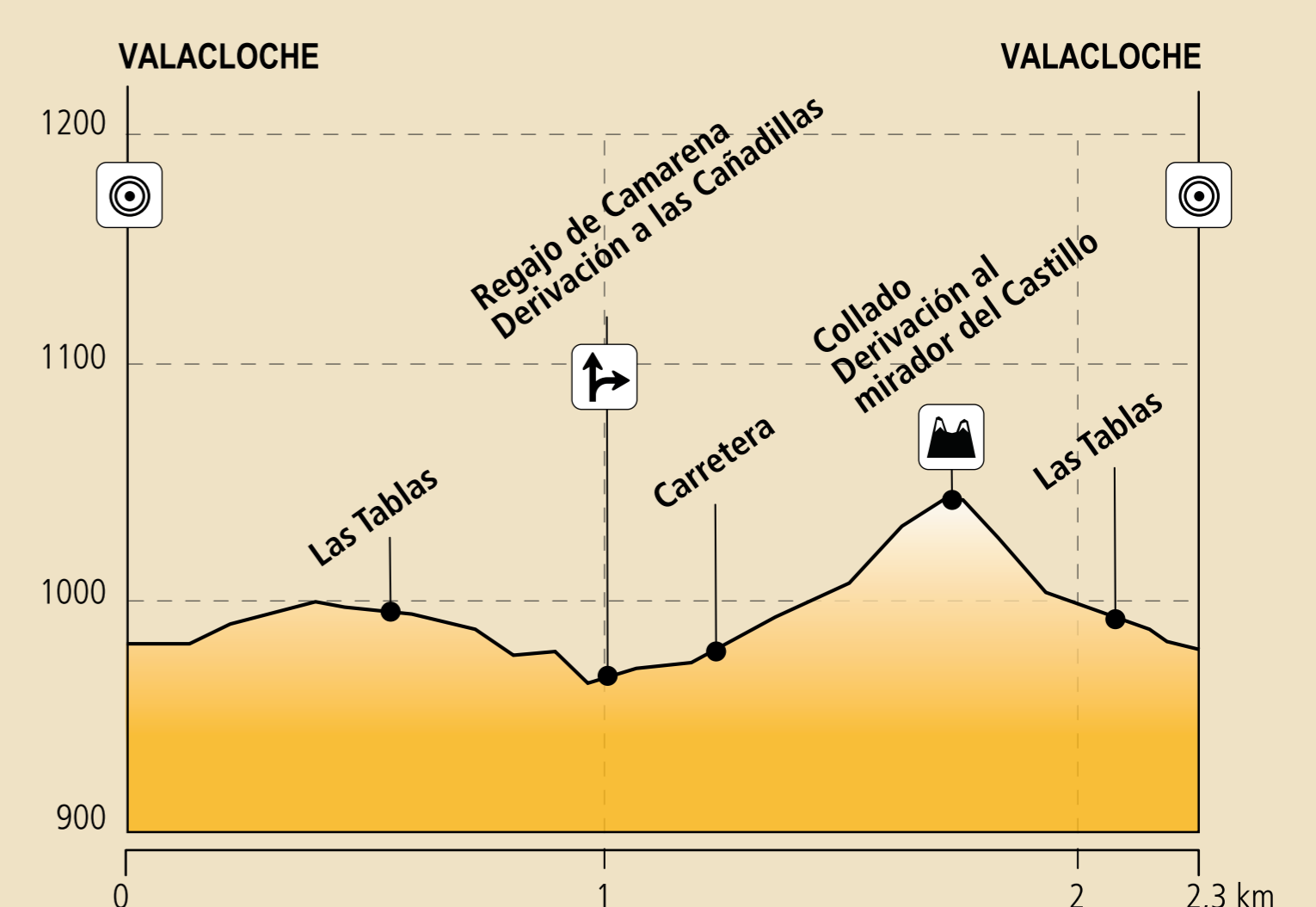


This route begins at the lower part of the village, next to the Camarena River, to start crossing it on the bridge and ascend slightly to the crossing where a signpost indicates a turn to the right toward "Las Tablas" farmland. We first walk on a trail, then finally taking a path next to the old irrigation canal. It again crosses the river to find the branch turning off to the Cañadillas observation point, where some curious prehistoric petroglyphs can be viewed. The footpath continues until reaching the road, to cross it and take the path that ascends the shade of Castile until reaching the saddle where a new branch (two-way) heads toward El Castillo observation point, equipped with interesting interpretation tables. From the saddle, the footpath now descends directly to Valacloche, thus completing the circular route. This footpath allows numerous combinations: taking the complete route to the loop with the 2 branches to Cañadillas and El Castillo observation points, requiring an estimated time of 2 hours; or ascending directly to each of the observation points, which would take us around 40 minutes for each ascent; or we can travel the main loop without climbing to the observation points, requiring an approximate estimated time of 45-50 minutes.

SL-TE 37 CIRCULAR DE VALACLOCHE
Recorrido completo anillo y derivaciones a miradores



ANILLO DE VALACLOCHE SIN DERIVACIONES



// Mirador del Castillo de Valacloche

MIDE es un sistema de comunicación entre excursionistas para valorar y expresar las exigencias técnicas y físicas de los recorridos. Su objetivo es unificar las apreciaciones sobre la dificultad de las excursiones para permitir a cada practicante una mejor elección. Valoración de 1 a 5 puntos, de menos a más.

MIDE is a system of communication between hikers to value and express the technical and physical demands of the journeys. Its objective is to unify the evaluations regarding the difficulty of the excursions to allow each hiker to make a better choice. Evaluation of 1 to 5 points, from fewer to more.

Más información / more information:
www.montanasegura.com

Marcas de seguimiento de sendero local
Marks to follow the local path



Ante cualquier emergencia
llama al 112



MIDE SL-TE 37	RECORRIDO COMPLETO ANILLO Y DERIVACIONES A MIRADORES	ANILLO PRINCIPAL SIN DERIVACIONES
🕒 Horario / Time	1 h 35 min	45 min
⬆️ Desnivel (+) / Accumulated altitude	220 m	100 m
⬆️ Desnivel (-) / Accumulated altitude	220 m	100 m
📏 Distancia / Distance	4,6 km	2,3 km
📍 Tipo de vía / Type of path	Circular, trek	Circular, trek
⚠️ Severidad del medio / Severity of the environment	1	1
🗺️ Orientación en el itinerario / Orientation	2	2
👣 Dificultad / Terrain underfoot	2	2
🏃 Esfuerzo necesario / Effort required	2	1

* Condiciones de verano, tiempos estimados según criterio MIDE, sin paradas.