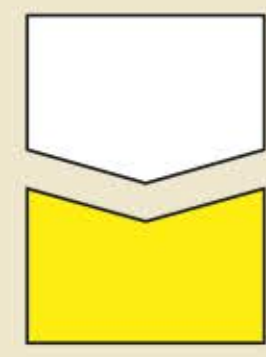


PR-TE 110



Circular por el Alto Aguasvivas



Paraje de interés

- Hoces, estrecho
- Molino
- Ermita
- Castillo
- Arquitectura mudéjar
- Arquitectura popular
- Molino
- Desvío / Cruce
- Ferrata
- Trincheras
- Pico / Cima

SERVICIOS

- Turismo rural
- Centro de interpretación
- Hotel-hostal
- Vista panorámica / Mirador
- Restaurante
- Farmacia
- Balneario

0 0,5 1 km

El Sendero Turístico de Pequeño Recorrido PR-TE 110 conecta los pequeños pueblos serranos del Alto Aguasvivas situados en la Comarca Cuencas Mineras. La ruta señalizada surca el valle principal de este río y de alguno de sus barrancos afluentes a través de los caminos y senderos que se abren paso en los montuosos y solitarios paisajes labrados en las altiplanicies ibéricas de la muela de Anadón y sus afiladas sierras marginales.

El Alto Aguasvivas es una de las zonas montañosas más desconocidas y abandonadas de la provincia de Teruel. El olvido secular al que se ha condenado a estas tierras, desahogadas por la despoblación y donde apenas llegaron los vientos del desarrollismo, hace de ellas un escenario ideal para caminantes contemplativos y amantes de la España vacía, con ganas de emprender un viaje sentimental a través del territorio.

Son tierras bellas y nobles. Tierras viejas y milenarias, cargadas de historia, que se renuevan al paso franco del sendero turístico, conjurando al espíritu de los pueblos y aldeas que formaron parte en su día del lejano Común de Huesa, de cuyas gentes se dice que vieron correr por sus campos las huestes del Cid Campeador, a los señores medievales de los castillos roqueros de Peñafior o de Segura o a los ejércitos de los bravos generales Espartero y Cabrera.

The short-distance Tourist Footpath PR-TE 110 connects the small mountain villages of the upper Aguasvivas located in the Cuencas Mineras District. The marked route furrows the main valley of this river and of some of its tributary ravines through the trails and footpaths that open way through mountainous and solitary landscapes. Landscapes carved in the Iberian plateaus of the steep hill of Anadón and its rugged marginal mountains.

The upper Aguasvivas is one of the most unknown and abandoned mountain zones of the province of Teruel. The worldly oblivion to which these lands were destined, drained of their population and where the winds of development have hardly been felt, makes them today an ideal setting for contemplative hikers and lovers of Spain's open spaces, with the desire to set out on a historical and sentimental journey through the territory.


These are beautiful and noble lands, of ancestral traditions, which are renewed on the safe passage of the tourist footpath, evoking the spirit of the peoples and villages that in past eras of the ancient Común de Huesa, whose people experienced the passages of the armies of El Cid Campeador, of the medieval lords of the rock Castles of Peñafior or of Segura, or of the armies of the brave generals Espartero and Cabrera.



// Vista desde la muela de Anadón



// Estrecho de las Canales y castillo de Peñafior



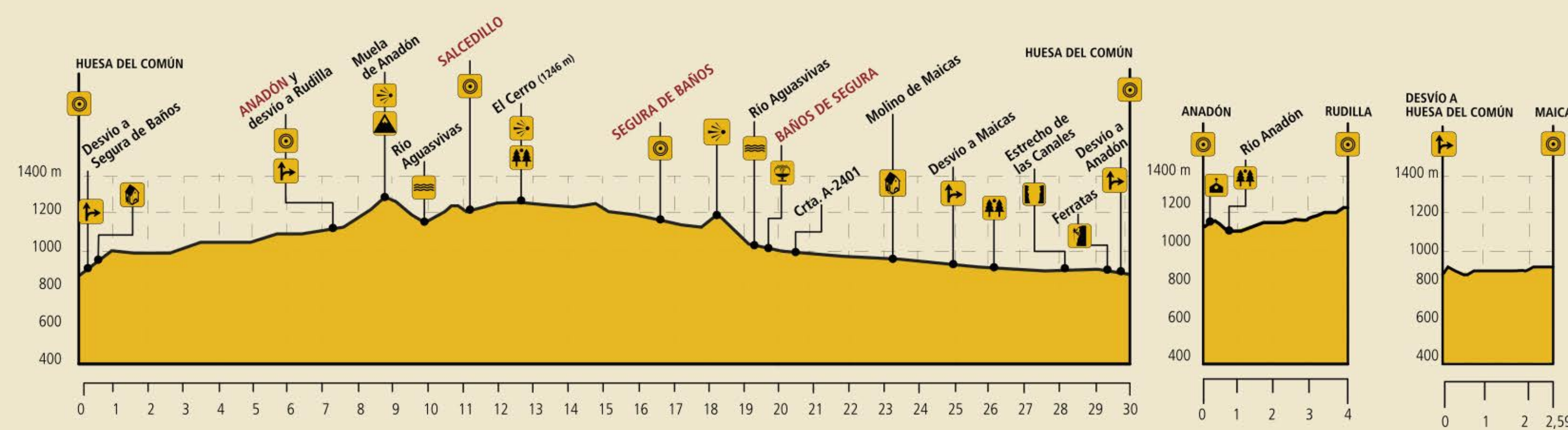
// Laguna de Enmedio - Salcedillo



// Antiguos Baños de Segura



// Huesa del Común



MIDE PR-TE 110	CIRCULAR ALTO AGUASVIVAS
Horario / Time	9 h 25 min
Desnivel (+) / Accumulated altitude	985 m
Desnivel (-) / Accumulated altitude	985 m
Distancia / Distance	30 km
C Tipo de vía / Type of path	circular, walk
severidad del medio / Severity of the environment	1
orientación en el itinerario / Orientation in the itinerary	1
dificultad / Difficulty	2
esfuerzo necesario / Effort required	4

* Condiciones de verano, tiempos estimados según criterio MIDE, sin paradas.

MIDE es un sistema de comunicación entre excursionistas para valorar y expresar las exigencias técnicas y físicas de los recorridos. Su objetivo es unificar las apreciaciones sobre la dificultad de las excursiones para permitir a cada practicante una mejor elección. Valoración de 1 a 5 puntos, de menos a más.

MIDE is a system of communication between hikers to value and express the technical and physical demands of the journeys. Its objective is to unify the evaluations regarding the difficulty of the excursions to allow each hiker to make a better choice. Evaluation of 1 to 5 points, from fewer to more.

Más información / more information:
www.montanasegura.com

Senderos
turísticos de Aragón



Marcas de seguimiento del sendero de Pequeño Recorrido
Marks to follow the short-distance path

- Continuidad de sendero / Continuity trail
- Cambio de dirección / Change of direction
- Dirección equivocada / Wrong direction