

PR-HU 6 Yebra de Basa

Senderos
turísticos de Aragón



Promotor del sendero:




Financiado por:



Fondo Europeo Agrícola de Desarrollo Rural
Siempre invirtiendo en las zonas rurales




// Sobás



// Fanillillo



// Bosque de haya en el entorno de la pardina de Fenés



// Ribera de Fiscal desde el sendero

- Respetar la naturaleza y el medio rural por el que caminamos.
Show respect for nature and the environment.
- Planifica tu viaje y avisa a dónde vas.
Plan your trip and let somebody know where you are going.
- Utiliza calzado adecuado y llévate el equipo necesario para la excursión (teléfono, agua, etc.).
Use adequate footwear and be prepared take drinking water, a mobile telephone, etc.
- Aunque el itinerario está señalizado, no olvides tomar algunas precauciones, pues la señalización puede haber sufrido daños. Un mapa de la zona siempre ayuda.
Although the paths are signalled, remember to take a map of the area.
- Recuerda que está prohibido encender fuego.
Remember that the lighting of fire is strictly prohibited.
- Mantén el entorno limpio. No arrojes basuras.
Keep the area clean and tidy. Do not leave any litter.

MIDE es un sistema de comunicación entre excursionistas para valorar y expresar las exigencias técnicas y físicas de los recorridos. Su objetivo es unificar las apreciaciones sobre la dificultad de las excursiones para permitir a cada practicante una mejor elección. Valoración de 1 a 5 puntos, de menos a más.

MIDE is a system of communication between hikers to value and express the technical and physical demands of the journeys. Its objective is to unify the evaluations regarding the difficulty of the excursions to allow each hiker to make a better choice. Evaluation of 1 to 5 points, from lesser to more.

Más información / more information:
www.montanasegura.com

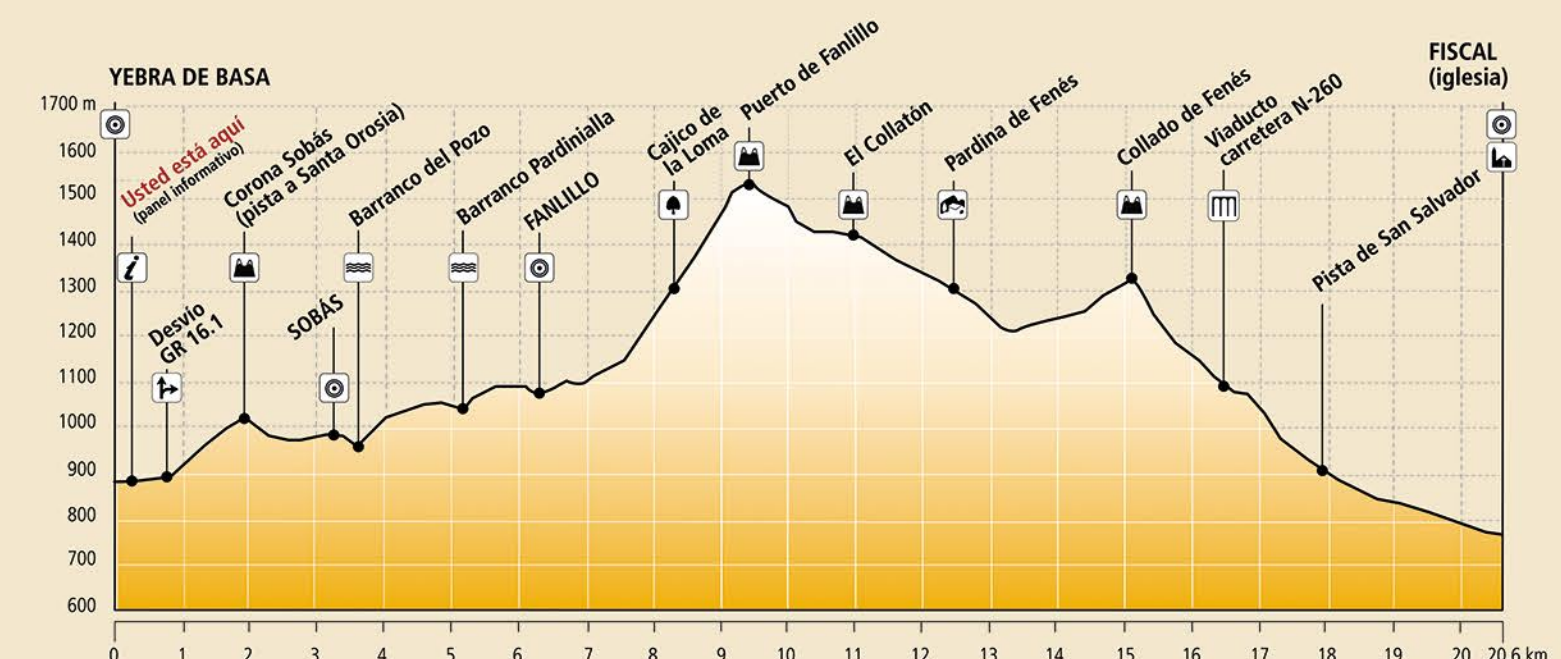
Marcas de seguimiento del sendero de Pequeño Recorrido
Marks to follow the small-distance path

- Continuidad de sendero / Continuity trail
- Cambio de dirección / Change of direction
- Dirección equivocada / Wrong direction

MIDE PR-HU 6	1 YEBRA DE BASA >> FISCAL	2 FISCAL >> OTO
Horario / Time	6 h 50 min	8 h 05 min
Desnivel (+) / Accumulated altitude	890 m	1.220 m
Desnivel (-) / Accumulated altitude	1.000 m	1.085 m
Distancia / Distance	20,6 km	23,4 km
Tipo de vía / Type of path	Travesía, trek	Travesía, trek
Severidad del medio / Severity of the environment	2	2
Orientación en el itinerario	2	2
Dificultad / Terrain underfoot	2	2
Esfuerzo necesario / Effort required	4	4

* Condiciones de verano, tiempos estimados según criterio MIDE, sin paradas.

1 Yebra de Basa >> Fiscal



2 Fiscal >> Oto



El sendero PR-HU 6 une, a lo largo de dos etapas, las localidades de Yebra de Basa, Fiscal y Oto. A caballo de las comarcas del Alto Gállego y Sobrarbe, recorre las faldas sur y este de la histórica zona de montaña conocida como Sobrepuerto. El itinerario comunica los valles de los ríos Basa y Ara, uniendo sus localidades principales con otros pueblos con encanto, como Sobás, Fanillillo, Lardiés o Bergua, y admirables lugares y despoblados, como las pardinas de Fenés y Asué, Berroy y Ayerbe de Broto. Es una ruta que, en algunos momentos con fuertes desniveles, avanza aprovechando caminos cargados de historia, entre paisajes de gran belleza y riqueza natural, por un territorio de montaña silencioso y hermoso como pocos. El sendero PR-HU 6, en combinación con los senderos GR 16 (tramo Yebra de Basa-Biescas) y GR 15 (tramo Broto/Oto-Biescas), permite realizar un recorrido circular en 4 etapas denominado "Anillo del Sobrepuerto".

Short-distance footpath PR-HU 6 joins, over two stages, the localities of Yebra de Basa, Fiscal and Oto. Between the districts of the Alto Gállego and Sobrarbe, it travels the south and east foothills of the historical mountain zone known as Sobrepuerto. The itinerary connects the valleys of the Basa and Ara Rivers, uniting their main localities with other charming villages, such as Sobás, Fanillillo, Lardiés or Bergua, and admirable places and deserted areas, such as the pardinas of Fenés and Asué, Berroy and Ayerbe de Broto. It is a route that, at some times with steep slopes, advances using roads with long history, among landscapes of great beauty and natural richness, through a mountain territory almost unvalued in its silence and beauty. Footpath PR-HU 6, in combination with footpaths GR 16 (Yebra de Basa-Biescas stretch) and GR 15 (Broto/Oto-Biescas stretch), allows a circular journey in 4 stages called "Anillo del Sobrepuerto".

Yebra de Basa >> Fiscal PR-HU 6

En dirección a Fiscal, el PR-HU 6 sale de Yebra de Basa coincidiendo en sus primeros metros con el sendero GR 16.1. Al poco, tras sobrepasar la ermita del Angusto, se abandona el GR (que se dirige hacia la ermita de Santa Orosia) para tomar un camino peatonal que, entre margas y remontando un barranco, asciende al collado de la Corona Sobás. Desde allí, una pista agrícola baja entre campos hasta la escondida localidad de Sobás. Después de atravesar el bien conservado caserío, el PR-HU 6 se dirige a cruzar el barranco del Pozo y, sin apenas desniveles, rectilíneo y entre margas y campos abandonados, llega a Fanillillo. Se inicia aquí la fuerte ascensión hasta el puerto de Fanillillo, siguiendo el viejo camino que, con excelentes vistas, serpentea entre erizones. En lo más alto del puerto, en la divisoria de aguas de los ríos Basa (cuenca del Gállego) y Ara (cuenca del Cinca), el sendero comienza el descenso, adentrándose en unos tupidos bosques de hayas y pinos. Tras superar el llano donde se encuentran los restos de la pardina de Fenés y la ermita de San Marcos, el sendero prosigue su avance hasta el collado de Fenés. Desde este estratégico lugar, coincidente con el límite entre las comarcas del Alto Gállego y Sobrarbe, el PR-HU 6 desciende de manera rápida hasta el final de la etapa, en Fiscal.

Toward Fiscal, PR-HU 6 leaves Yebra de Basa coinciding in its first metres with footpath GR 16.1. Soon, after passing Angusto hermitage, it leaves the GR (which heads to Santa Orosia hermitage) to take a walking path that, through loams and going over a ravine, ascends to the saddle of La Corona Sobás. From there, a farm trail descends through fields to the hidden locality of Sobás. After crossing the well-conserved hamlet, PR-HU 6 crosses El Pozo ravine and with few slopes, straight through loams and abandoned fields, it reaches Fanillillo. Here, a steep ascent begins to the mountain pass of Fanillillo, following the old road that, with excellent views, winds through erizons. At the top of the pass, at the dividing line of the waters of the Basa (Gállego basin) and Ara (Cinca basin) Rivers, the footpath begins the descent, entering lush forests of beech and pine trees. After crossing the plain where the remains of the pardina of Fenés and San Marcos hermitage are found, the footpath continues advancing to the saddle of Fenés. From this strategic place, coinciding with the limit between the districts of the Alto Gállego and Sobrarbe, PR-HU 6 descends quickly to the end of the stage, at Fiscal.

Fiscal >> Oto PR-HU 6

Esta segunda etapa del PR-HU 6 recorre, a media altura y de sur a norte, la margen orográfica derecha del río Ara, conectando la ribera de Fiscal con el valle de Broto. Así, en sus metros iniciales, el PR-HU 6 sale de Fiscal pasando cerca de la oficina de turismo y los campings de la localidad. Evitando cruzar la carretera N-260, toma durante unos metros la carretera de Bergua hasta desviarse por una pista agrícola que asciende a la localidad de Lardiés. A continuación, un primer tramo de camino tradicional y otro de trocha empinada llevan al despoblado de Berroy. Retomando el camino tradicional se llega a la pardina de Asué, con excelentes vistas sobre los pueblos y montañas de esta parte intermedia del valle del Ara y las imponentes paredes de Ordesa como telón de fondo. Un camino entre muros baja hasta la población de Bergua y, cruzando la pasarela del Forcos, asciende entre el robledal hasta el imponente paraje donde se eleva el pueblo de Ayerbe de Broto. Con inolvidables vistas, el sendero PR-HU 6 recorre a media ladera las empinadas y emboscadas laderas que descienden desde las cumbres del Manchoya-Gabaro hasta las orillas del río Ara. Tras visitar la ermita de la Asunción, el sendero termina llegando a la localidad de Oto, punto de encuentro con el sendero GR 15 "Senda Prepirenaica".

This second stage of PR-HU 6 runs, at medium height and from south to north, along the right orographic bank of the Ara River, connecting the riverside of Fiscal with Broto Valley. Thus, in its initial metres, PR-HU 6 leaves Fiscal, passing near the tourism office and the camping areas of the locality. It avoids crossing the N-260 road, and takes the Bergua road for a few metres until turning off on a farm trail that ascends to the locality of Lardiés. Then, an initial stretch of traditional road and another stretch of steep narrow path lead to the deserted village of Berroy. Retaking the traditional road, it arrives at the pardina of Asué, with excellent views overlooking the villages and mountains of this intermediate part of Ara Valley and the imposing walls of Ordesa as a backdrop. A road between walls descends to the town of Bergua and crossing the footbridge of the Forcos, ascends through the oak forest to the imposing spot where the village of Ayerbe de Broto stands. With unforgettable views, footpath PR-HU 6 travels the steep and wooded slopes that descend from the peaks of the Manchoya-Gabaro to the banks of the Ara River. After visiting La Asunción hermitage, the footpath ends arriving at the locality of Oto, where it meets the GR 15 "Pre-Pyrenean Path".