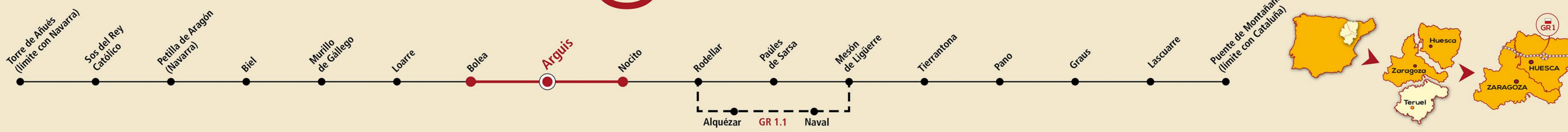


GR1 Arguis



Senderos
turísticos de Aragón



El **GR 1 Sendero Histórico** arranca su andadura en Ampurias (Gerona), a orillas del Mediterráneo, y pone rumbo hacia el océano Atlántico. Cruza el norte de la península pasando por Cataluña, Aragón, Navarra, País Vasco, Cantabria, Castilla y León y Galicia. La denominación de Sendero Histórico le viene otorgada por estar jalonado de localidades y enclaves que antaño fueron importantes plazas fronterizas o bien tuvieron importancia en el trasiego mercantil y de personas. Además del rico patrimonio monumental, con destacadas joyas del Románico, otro de sus atractivos es el trazado del propio sendero, conformado por multitud de tramos de caminos tradicionales con abundancia en arquitectura popular tradicional: empedrados, muros de piedra seca, bancales y terrazas, puentes, fuentes, etc. El tramo aragonés de este sendero discurre de E a O por las sierras prepirenaicas, configurando un recorrido muy variado y de gran belleza.

GR 1 Historic Footpath begins its journey in Ampurias (Gerona), on the shores of the Mediterranean, and heads out toward the Atlantic Ocean. It crosses the northern peninsula, passing through Catalonia, Aragón, Navarre, Basque Country, Cantabria, Castile and Leon, and Galicia. It was given the name of Historic Footpath due to being marked by localities and settlements that were formerly important border places, or else were of importance in trade and human activity. In addition to monumental heritage, with outstanding treasures of the Romanesque period, another attraction is the route of the footpath itself, with numerous stretches of traditional roads and popular traditional architecture: cobblestones, dry stone walls, plots and terraces, bridges, fountains and many more characteristics, and many more characteristics. The section of this path in Aragón runs from east to west through the pre-Pyrenees mountain ranges, forming a quite varied route of great beauty.

Arguis >> Nocito

Esta etapa del GR 1 Sendero Histórico comparte trazado con el Camino Natural de la Hoya de Huesca. El recorrido sale de Arguis tomando el viejo camino que, por la vertiente sur de la sierra de Bonés y sobre los túneles de Monrepós, asciende hasta el collado divisorio donde se sitúa el antaño importante Mesón Nuevo. Desde allí, junto al viejo túnel carretero de la Manzanera, se prosigue por el camino que desciende hasta Belsué y su iglesia románica de San Martín, pasando antes junto a la ermita de la Virgen de los Linares. La ruta sigue hasta la aislada pardina Ascaso y, tras cruzar el río Flumen, llega al abandonado caserío de Santa María de Belsué y los restos de su magnífica iglesia románica de tradición lombarda (siglo XI). Transitando siempre por caminos tradicionales, se llega a la iglesia de Lúsera (magnífico mirador del entorno). Se prosigue hacia Nocito por el bosque, cruzando los collados de Santa Coloma y de la Era Barbero. Tras sobrepasar el barranco Palomar, lugar de encuentro con el sendero GR 16 que desciende de Ibirque, el GR 1 llega a los campos abandonados de la pardina de Orlat. Desde allí, una constante bajada, entre robles, lleva a las primeras casas de Nocito y su bonito puente medieval sobre el río Guatzaleta.

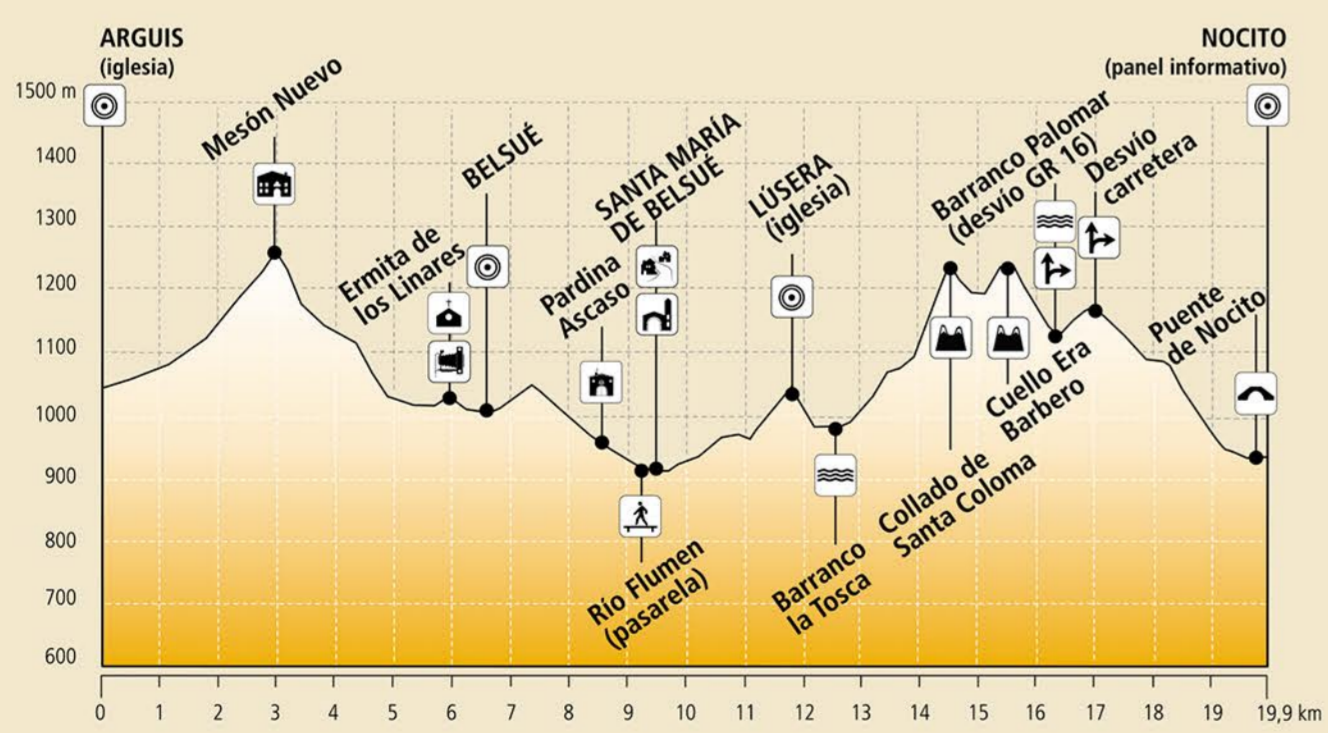
This stage of the GR 1 Historic Footpath shares its route with the Hoya de Huesca Nature Trail. The route leaves Arguis taking the old road that, on the south slope of La Sierra de Bonés and over the Monrepós tunnels, ascends to the dividing saddle where the once-important Mesón Nuevo stands. From there, next to the old road tunnel of La Manzanera, it continues on the road that descends to Belsué and its Romanesque San Martín church, after passing by Virgen de los Linares hermitage. The route continues to the isolated pardina Ascaso and, after crossing the Flumen River, reaches the deserted hamlet of Santa María de Belsué and the remains of its magnificent Romanesque church of Lombard tradition (11th century). Always travelling on traditional roads, it reaches the church of Lúsera (magnificent observation point of the surrounding area). It continues to Nocito through the forest, crossing the hills of Santa Coloma and of La Era Barbero. After passing Palomar ravine, where it meets GR 16 footpath that descends from Ibirque, GR 1 reaches the abandoned fields of La pardina de Orlat. From there, a constant descent through oaks leads to the first houses of Nocito and its lovely medieval bridge on the Guatzaleta River.

Arguis >> Bolea

Esta etapa del GR 1 atraviesa la sierra de Gatal uniendo de manera directa las localidades de Arguis y Bolea. Acompañado en todo momento por el Camino Natural de la Hoya de Huesca, el GR 1 comienza su andadura desde Arguis tomando una pista de tierra que remonta el río Isuela por el fondo de valle. Así, cruzando el río en dos ocasiones y tras atajar por un tramo de senda, se llega al collado de la Barza (divisoria de los ríos Isuela y Garona). Una última subida por pista dará paso al inicio de la senda que asciende al pico Peiró. Por ella, el sendero progresa con fuerte pendiente adentrándose en el singular y bien conservado hayedo del Peiró, uno de los más meridionales del Prepirineo. Tras abandonar el desvío al pico y entre grandes ejemplares de hayas, se llega al collado divisor de Saramiana (1.497 m). Desde aquí, se enlaza con una pista que, por la vertiente sur de la sierra y en suave y prolongada bajada, va proporcionando unas excelentes vistas de la sierra de Gatal y de la Hoya de Huesca. De esta manera, el GR 1 Sendero Histórico llega a Los Pozos, estratégico collado donde existen los restos de dos pozos de nieve o hielo, uno de ellos rehabilitado. El GR 1 continúa su descenso hacia Bolea siguiendo un empinado camino tradicional que discurre entre pinares de repoblación y matorral. Al final de la bajada, en las proximidades de la ermita y antiguo convento de la Trinidad (siglo XVII), el sendero enlaza con una pista agrícola que, entre campos de cultivo, llega a la localidad de Bolea, con su magnífica colegiata de Santa María la Mayor (siglo XVI).

Accompanied throughout by the Hoya de Huesca Nature Trail, GR 1 begins its journey from Arguis taking a dirt trail that goes up the Isuela River through the bottom of the valley. Thus, crossing the river twice and after crossing through a stretch of path, it reaches La Barza hill. A last ascent on a trail will give way to the start of the path that ascends to Peiró peak. On it, the footpath progresses steeply entering the singular and well-conserved Peiró beech forest. After leaving the turnout to the peak and through large beech trees, it reaches the dividing saddle of Saramiana. From here, it connects with a trail that, on the south slope of the mountain and in gentle and prolonged descent, provides excellent views of Sierra de Gatal and of La Hoya de Huesca. Thus, Historic Footpath GR 1 reaches Los Pozos hill. GR 1 continues its descent to Bolea through repopulated pine forest and scrub. At the end of the descent, after passing by La Trinidad Hermitage and old convent (17th century) it reaches the locality of Bolea, with its magnificent Santa María la Mayor collegiate church (16th century).

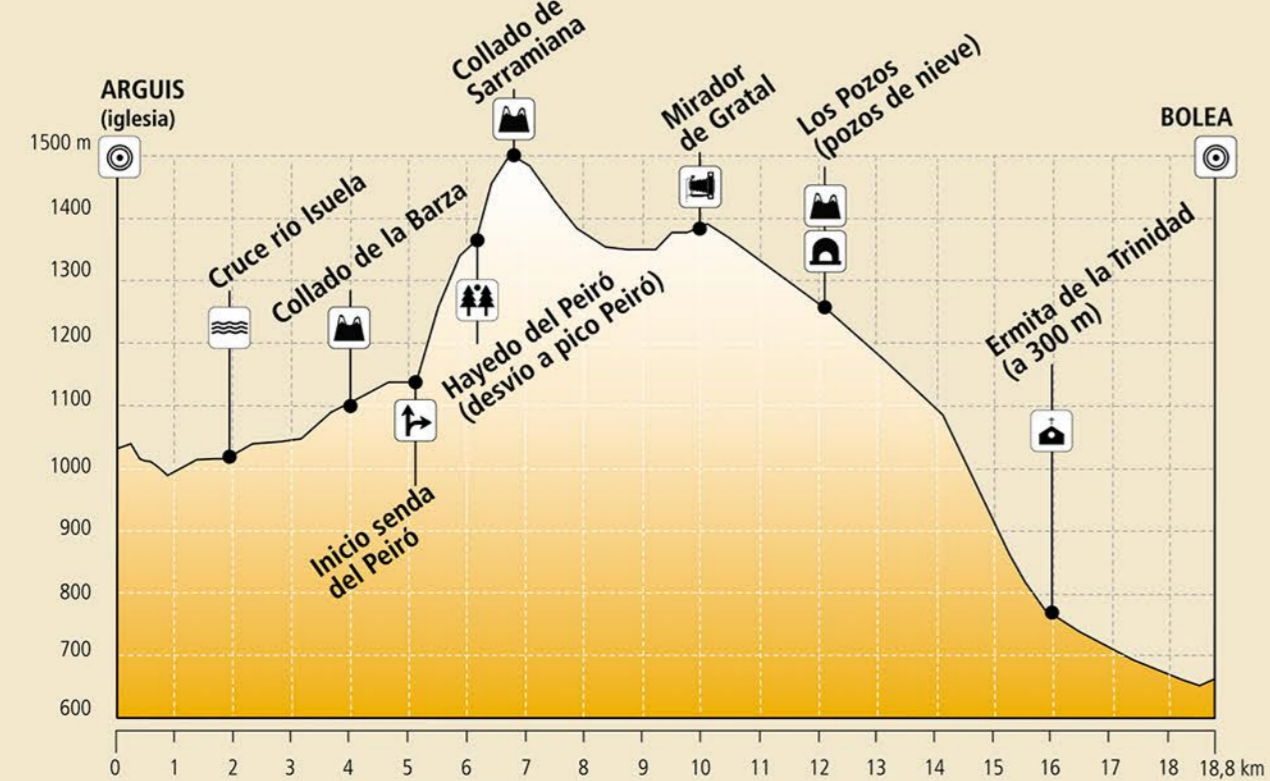
Arguis >> Nocito



MIDE ARGUIS >> NOCITO	
Horario / Time:	6 h 40 min
Desnivel (+) / Cumulative elevation:	840 m
Desnivel (-) / Cumulative elevation:	950 m
Distancia / Distance:	19,9 km
Tipo de vía / Type of path:	Travesía, pink
severidad del medio / severity of the environment:	2
orientación en el itinerario:	2
dificultad / difficulty:	2
esfuerzo necesario / effort required:	4

* Condiciones de verano, tiempos estimados según criterio MIDE, sin paradas.

Arguis >> Bolea



MIDE ARGUIS >> BOLEA	
Horario / Time:	5 h 40 min
Desnivel (+) / Cumulative elevation:	550 m
Desnivel (-) / Cumulative elevation:	925 m
Distancia / Distance:	18,8 km
Tipo de vía / Type of path:	Travesía, pink
severidad del medio / severity of the environment:	2
orientación en el itinerario:	2
dificultad / difficulty:	2
esfuerzo necesario / effort required:	3

* Condiciones de verano, tiempos estimados según criterio MIDE, sin paradas.

MIDE es un sistema de comunicación entre excursionistas para valorar y expresar las exigencias técnicas y físicas de los recorridos. Su objetivo es unificar las apreciaciones sobre la dificultad de las excursiones para permitir a cada practicante una mejor elección. Valoración de 1 a 5 puntos, de menos a más.

MIDE is a system of communication between hikers to value and express the technical and physical demands of the journeys. Its objective is to unify the evaluations regarding the difficulty of the excursions to allow each hiker to make a better choice. Evaluation of 1 to 5 points, from fewer to more.

Más información / more information:
www.montanasegura.com

Respetar la naturaleza y el medio rural por el que caminamos.
Show respect for nature and the environment.

Planifica tu viaje y avisa a dónde vas.
Plan your trip and let somebody know where you are going.

Utiliza calzado adecuado y llévate el equipo necesario para la excursión (teléfono, agua, etc.).
Use adequate footwear and be prepared (take drinking water, a mobile telephone, etc.).

Aunque el itinerario está señalizado, no olvides tomar algunas precauciones, pues la señalización puede haber sufrido daños. Un mapa de la zona siempre ayuda.
Although the paths are signalled, remember to take a map of the area.

Recuerda que está prohibido encender fuego.
Remember that the lighting of fire is strictly prohibited.

Mantén el entorno limpio. No arrojes basuras.
Keep the area clean and tidy. Do not leave any litter.



Marcas de seguimiento del sendero de Gran Recorrido
Marks to follow the long-distance path

Continuidad de sendero / Continuity trail

Cambio de dirección / Change of direction

Dirección equivocada / Wrong direction



Promotor del sendero:
 FEDERACIÓN ARAGONESA DE MONTAÑISMO SENDEROS DE ARAGÓN

Financiado por:
 DIPUTACIÓN DE HUESCA