GR 268

camino de San Úrbez

Buerba

Senderos turísticos de Aragón

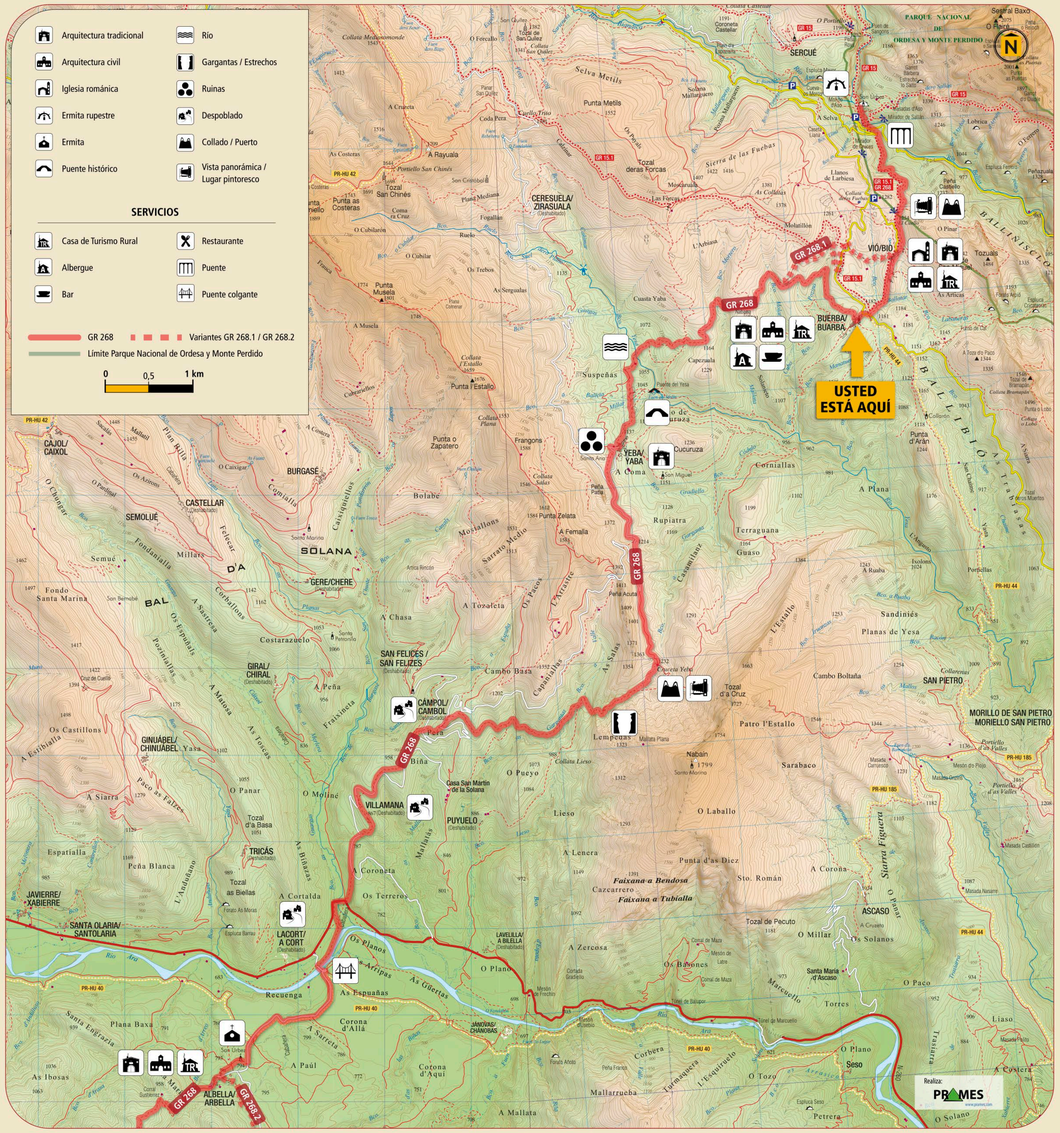

// Puente medieval de San Úrbez.

// Carrascas del barranco Mortero.

// Camino balizado en el entorno de Buerba. GR 15.1-GR 268

San Úrbez vivió en tierras altoaragonesas en el siglo VIII. Desarrolló el oficio de pastor pero acabó sus días como hombre de fe. Tras su muerte fue muy venerado por los pueblos y gentes de todo el Alto Aragón, y surgieron romerías y veneraciones a lo largo del año o en momentos de fuerte sequía para pedir agua por la intercesión del santo pastor. Esta fuerte y arraigada veneración a San Úrbez es el origen y fundamento de esta ruta.

Además de su componente histórico-religioso, esta ruta senderista homologada como GR 268 sirve de comunicación entre el Pirineo, Pre-Pirineo y la Hoya de Huesca. Recorre bellos, valiosos y variados paisajes, conecta el Parque Nacional de Ordesa y Monte Perdido con el Parque Natural de la Sierra y Cañones de Guara, así como muchos pueblos y despoblados de la Huesca más desconocida.

Saint Úrbez lived in the Upper Aragonese region in the 8th century. He practised the profession of a shepherd but he spent his last days as a man of faith. After his death, he was highly venerated by villages and people of all Upper Aragon, and there were pilgrimages along the year or at times of severe drought to ask for water through the intercession of the holy shepherd. This strong and deep-rooted veneration of St. Úrbez is the origin and basis of this route.

In addition to its historical-religious component, this hiking route homologated as GR 268 serves as communication between the Pyrenees, Pre-Pyrenees and La Hoya de Huesca. It travels through lovely, valued and diverse landscapes, connects Ordesa and Monte Perdido National Park with Sierra y Cañones de Guara Natural Park, as well as many villages and uninhabited towns of the most unknown Huesca.

Buerba ➤ San Úrbez

El camino hacia San Úrbez sale de Buerba por la carretera y tras unos 100 m se desvía a la izquierda por camino viejo entre muros que conduce a Vió. Desde allí, se sube hasta un pequeño collado para proseguir por el camino Bardina, que desciende por un frondoso bosque hasta alcanzar la carretera de Añisclo, que habrá que cruzar para tomar el acceso al puente de San Úrbez sobre el río Bellós. En unas decenas de metros se llega al Santuario de San Úrbez de Añisclo, en la entrada del cañón homónimo, ya dentro del Parque Nacional de Ordesa y Monte Perdido.

The road to San Úrbez leaves Buerba on the highway and after about 100 m turns off to the left on an old road between walls that lead to Vió. From there, it goes up to a small hill to take the Camino Bardina, which descends through a lush forest until reaching the highway of Añisclo, which it will have to cross to take the access to the San Úrbez Bridge on the Bellós River. In a few metres it reaches the Sanctuary of San Úrbez de Añisclo, at the entry of the canyon of the same name, then inside the Ordesa and Monte Perdido National Park.

Buerba ➤ Albella

Desde la plaza de Buerba parte el camino que se dirige a la fuente O Puyal. Altos muros de piedra seca acompañan el recorrido hasta la Pardina Navarra, antigua zona de campos. Tras cruzar el barranco, el sendero se interna en un denso carrascal, en el que destacan tres enormes ejemplares (carrascas del barranco Mortero). Tramos arbolados y antiguos pastizales se alternan en el descenso hasta el río Yesa, ya próximos a Yeba. Alcanzado el pueblo, en la pista, por encima de la iglesia el antiguo camino asciende hasta las ruinas de la ermita de Santa Ana para luego bajar a tomar la pista hacia el refugio y collado de Cruceta Yeba. Un hermoso sendero atraviesa el angosto paraje conocido como As Gargantas, que aquí forman las estribaciones de la sierra de Nabaín. Llegados a Campol, el sendero atraviesa las ruinas de la localidad y busca el camino que se dirige a Villamana, roto en algunos tramos por repoblaciones forestales. Un breve tramo de senda conduce hacia el puente de Las Guargas y, tras él, el puente colgante de Lacort. Ya por pista, el recorrido se acerca a la ermita de San Úrbez y desde allí, a Albella.

From Plaza of Buerba leaves the road that goes to O Puyal fountain. High walls of dry stone accompany the journey to Pardina Navarra, old zone of fields. After crossing the ravine, the footpath enters a dense kermes oak forest, in which three enormous trees stand out (oak trees of Mortero Ravine). Woodland stretches and old pastures alternate in the descent to the Yesa River, then near Yeba. On reaching the village, on the trail, above the church the old road ascends to the ruins of the hermitage of Santa Ana to then descend to take the trail to the refuge and hill of Cruceta Yeba. A beautiful footpath crosses the narrow space known as: As Gargantas, which here form the foothills of the Sierra de Nabaín. Arriving at Campol, the footpath crosses the ruins of the locality and seeks the road that runs to Villamana, broken in some stretches by reforested areas. A brief stretch of path leads to the bridge of Las Guargas and after it the suspension bridge of Lacort. Then by trail, the journey nears the hermitage of San Úrbez and from there, to Albella.

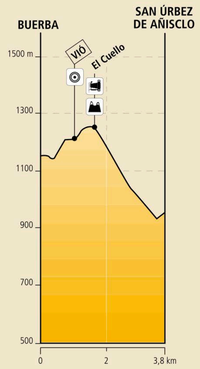

MIDE GR 268
Buerba - San Úrbez de Añisclo

Horario / Time: **1 h 25 min**	
Desnivel (+) / Accumulated altitude: **160 m**	
Desnivel (-) / Accumulated altitude: **340 m**	
Distancia / Distance: **3,8 km**	
Tipo de vía / Type of path: **Travesía,** trek	
2	**severidad del medio** severity of the environment
1	**orientación en el itinerario** orientation
2	**dificultad** terrain underfoot
2	**esfuerzo necesario** effort required

** Condiciones de verano, tiempos estimados según criterio MIDE, sin paradas.*

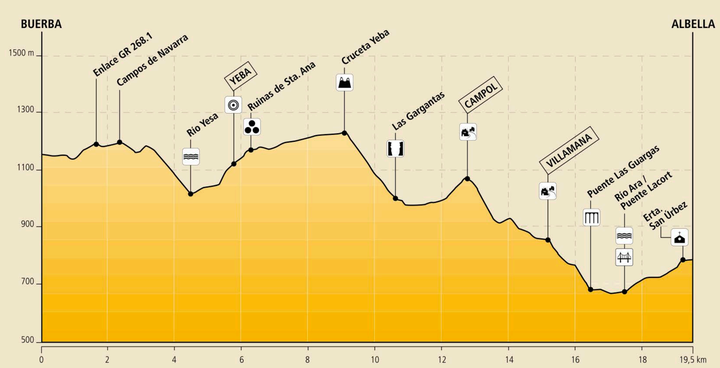

MIDE GR 268
Buerba - Albella

Horario / Time: **6 h**	
Desnivel (+) / Accumulated altitude: **635 m**	
Desnivel (-) / Accumulated altitude: **975 m**	
Distancia / Distance: **19,5 km**	
Tipo de vía / Type of path: **Travesía,** trek	
2	**severidad del medio** severity of the environment
1	**orientación en el itinerario** orientation
2	**dificultad** terrain underfoot
3	**esfuerzo necesario** effort required

** Condiciones de verano, tiempos estimados según criterio MIDE, sin paradas.*

Marcas de seguimiento del sendero de Gran Recorrido
Marks to follow the long-distance path

- **Continuidad de sendero** *Continuity trail*
- **Cambio de dirección** *Change of direction*
- **Dirección equivocada** *Wrong direction*

112 S.O.S. ARAGÓN

MIDE es un sistema de comunicación entre excursionistas para valorar y expresar las exigencias técnicas y físicas de los recorridos. Su objetivo es unificar las apreciaciones sobre la dificultad de las excursiones para permitir a cada practicante una mejor elección. Valoración de 1 a 5 puntos, de menos a más.

MIDE is a system of communication between hikers to value and express the technical and physical demands of the journeys. Its objective is to unify the evaluations regarding the difficulty of the excursions to allow each hiker to make a better choice. Evaluation of 1 to 5 points, from fewer to more.

Más información / more information:
www.montanasegura.com

- Respeta la naturaleza y el medio rural por el que camines.
  Show respect for nature and the environment.
- Mantén el entorno limpio. No arrojes basuras.
  Keep the area clean and tidy. Do not leave any litter.
- Planifica tu viaje y avisa a dónde vas.
  Plan your trip and let someboody know where you are going.
- Aunque el itinerario está señalizado, no olvides tomar algunas precauciones, pues la señalización puede haber sufrido daños. Un mapa de la zona siempre ayuda.
  Although the paths are signalled, remember to take a map of the area.
- Utiliza calzado adecuado y llévate el equipo necesario para la excursión (teléfono, agua, etc.).
  Use adequate footwear and be prepared (take drinking water, a mobile telephone, etc).
- Recuerda que está prohibido encender fuego.
  Remember that the lighting of fire is strictly prohibited.

Promotor del sendero
COMARCA DE SOBRARBE

Financiado por
DIPUTACIÓN DE HUESCA