

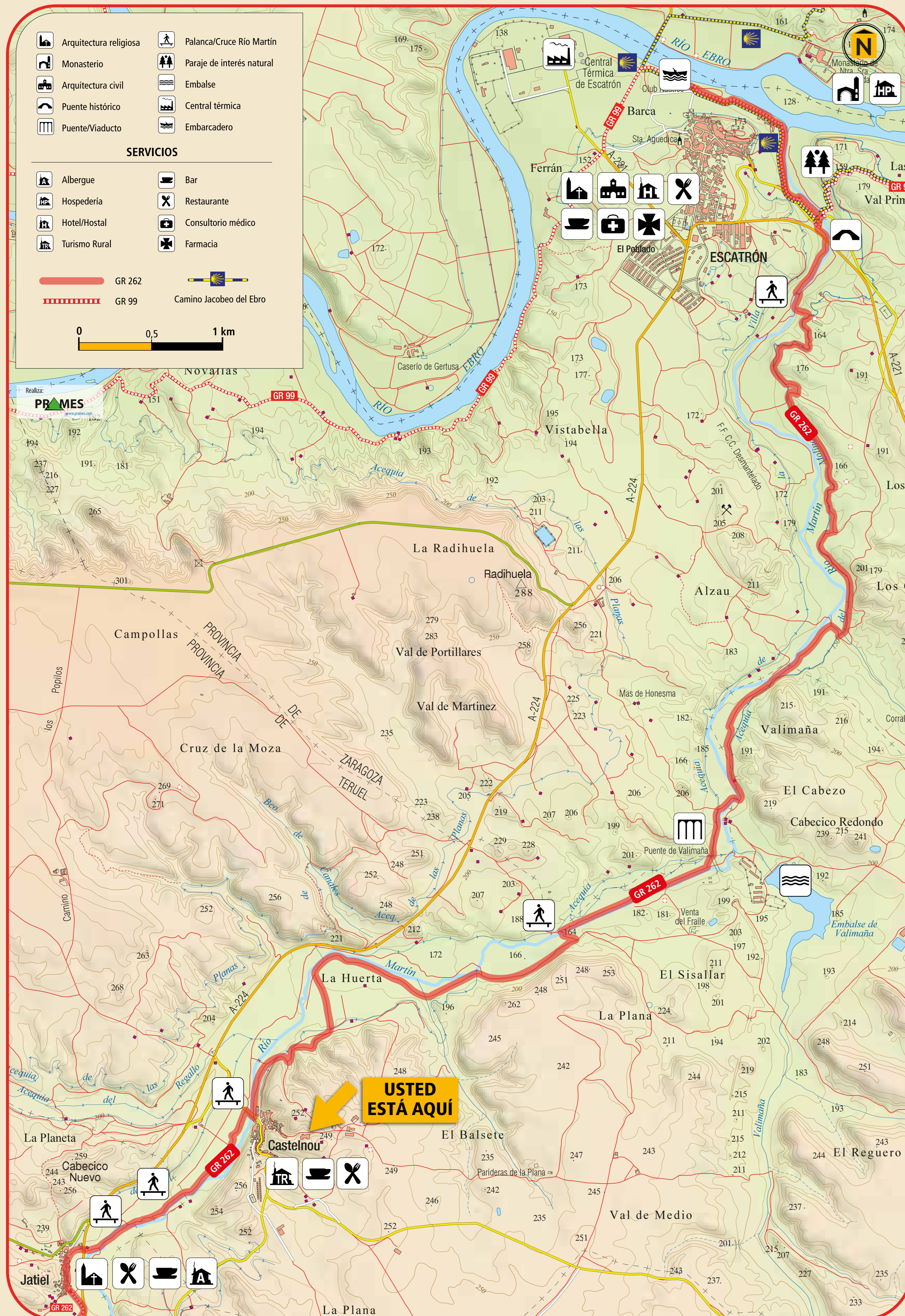
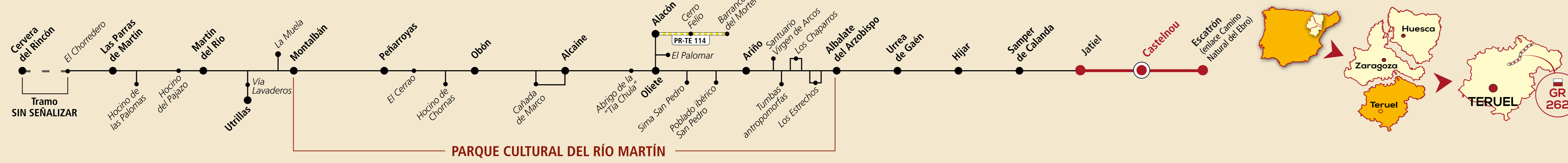


GR 262

Río Martín



Castelnou



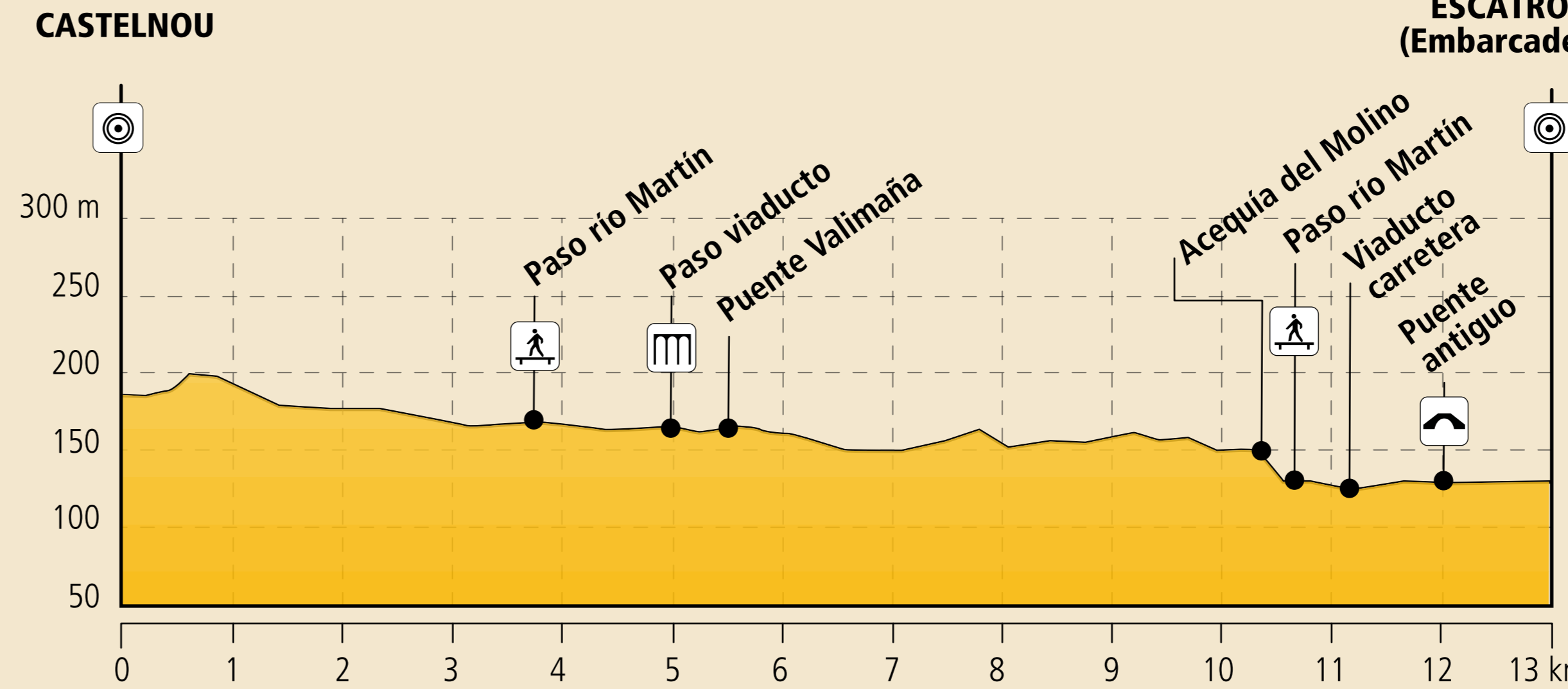
// Puente de Castelnou



// Ribera del Río Martín



// Río Ebro a su paso por Escatrón

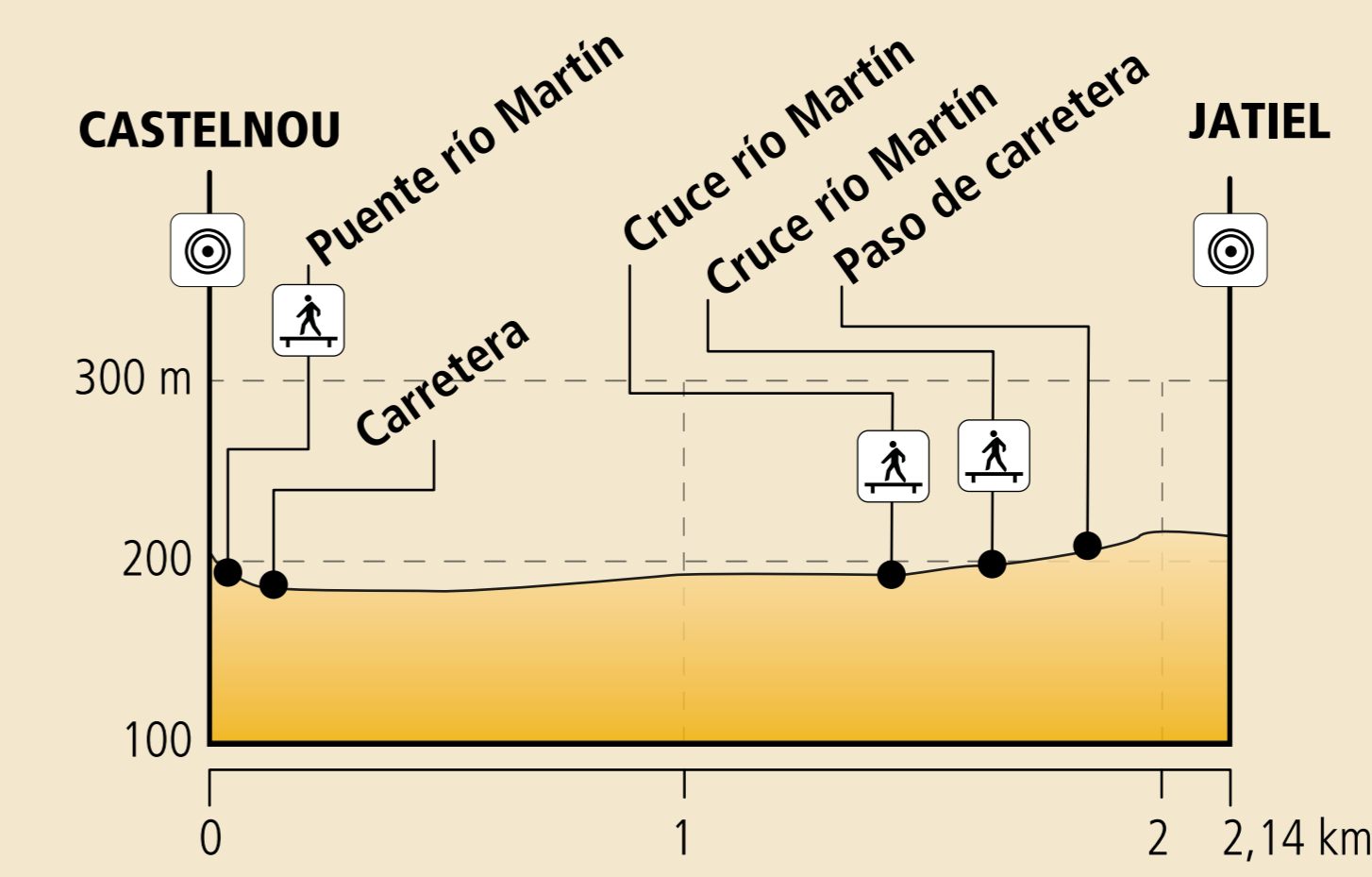


MIDE		Castelnou-Escatrón
🕒	Horario / Time:	2 h 50 min
⬆️	Desnivel (+) / Accumulated altitude:	30 m
⬆️	Desnivel (-) / Accumulated altitude:	70 m
📏	Distancia / Distance:	13 km
👤	Tipo de vía / Type of path:	Travesía, trek
⚠️	1 severidad del medio / Severity of the environment:	1
🗺️	2 orientación en el itinerario / Orientation in the itinerary:	2
👣	3 dificultad / Difficulty:	2
🏃	2 esfuerzo necesario / Effort required:	2

* Condiciones de verano, tiempos estimados según criterio MIDE, sin paradas. Datos 2020.

MIDE		Castelnou-Jatiel
🕒	Horario / Time:	30 min
⬆️	Desnivel (+) / Accumulated altitude:	15 m
⬆️	Desnivel (-) / Accumulated altitude:	30 m
📏	Distancia / Distance:	2,2 km
👤	Tipo de vía / Type of path:	Travesía, trek
⚠️	1 severidad del medio / Severity of the environment:	1
🗺️	2 orientación en el itinerario / Orientation in the itinerary:	2
👣	2 dificultad / Difficulty:	2
🏃	1 esfuerzo necesario / Effort required:	1

* Condiciones de verano, tiempos estimados según criterio MIDE, sin paradas. Datos 2020.



Marcas de seguimiento del sendero de Gran Recorrido
Marks to follow the long-distance path

- Continuidad de sendero / Continuity trail
- Cambio de dirección / Change of direction
- Dirección equivocada / Wrong direction

El GR 262 Río Martín es un sendero turístico apegado al río Martín desde su nacimiento en el Chorredero de Las Parras de Martín, en plena sierra de San Just, hasta su desembocadura a orillas del Ebro. A lo largo de casi 150 kilómetros el GR 262 describe un intrépido viaje, por paisajes quebrados y valles humanizados de varias comarcas turolenses y zaragozanas, que culmina en Escatrón frente al cisterciense Monasterio de Rueda. Buena parte de su recorrido está reconocido como Itinerario Cultural Europeo, concretamente el que discurre por el espacio del Parque Cultural del Río Martín, que cuenta con un conjunto de pinturas rupestres prehistóricas declaradas Patrimonio Mundial.

The GR 262 is a tourist footpath next to the Martín River from its source in Chorredero de Las Parras de Martín, in San Just Sierra, to its mouth on the banks of the Ebro. Along almost 150 kilometres, GR 262 traces an intrepid journey, through rugged landscapes and humanized valleys of several Teruel and Zaragoza districts, that culminates in Escatrón before the Cistercian Monastery of Rueda. A considerable part of its route is recognized as a European Cultural Itinerary, specifically the part that runs through the area of Río Martín Cultural Park, which has a set of prehistoric rock art declared World Heritage.

Castelnou > Escatrón

La última etapa del GR 262 comienza al final de la zona deportiva de Castelnou. Allí, un camino se dirige a entroncar con una pista mayor con protecciones de barandilla. Enseguida gira a la izquierda, dejando la pista a la derecha que remonta la val. Más adelante, se toma la pista de la izquierda que desciende a La Huerta, regresando a la compañía de río. Al final de la zona de campos, el carril rodado atraviesa una zona de carrizal con frecuentes encharcamientos antes de aflorar a una pista que recorre la base del cerro La Umbría. Al final de un bonito sabinar adhesionado el camino gira bruscamente a la izquierda para bajar a la orilla del río y cruzarlo por una palanca. El GR prosigue por camino que surca una pradera herbosa hasta el viaducto del ferrocarril. Pasa bajo él y, en el cruce siguiente, baja a cruzar el Martín por el puente de Valimaña. La ruta toma el camino que desciende por la margen derecha. Al llegar a la Val de la Venta sube a la derecha para tomar el camino de servicio de la acequia del Molino, el cual ya no abandonará durante aproximadamente 3 km. Frente a la población de Escatrón se abandona el camino de la acequia y se baja a la ribera para cruzar el río por un paso de ganado. En la margen izquierda se toma la pista que recorre la orilla y que pasa repetidamente bajo la A-221 y la vieja carretera. En este punto el GR 262 entronca con el Camino Natural del Ebro (GR 99), que ya no se abandona hasta llegar al embarcadero de Escatrón, a orillas del Ebro, donde concluye el GR. En el tramo final de este viaje por el río Martín pasamos por el viejo puente y el soto de su desembocadura antes de llegar al gran río, frente al monasterio de Rueda.

The last stage of GR 262 begins the end of the Castelnou sports area. There, a road that later connects with a larger trail with protective railing. It then turns left, leaving the Trail on the right that goes up the val. Further on, it takes the trail on the left that descends to La Huerta, returning to the company of the river. At the end of the area of fields, the route crosses a zone of reed bed with frequent flooded spots to a trail that runs at the foot of La Umbría mountain. At the end of a lovely juniper pasture the road turns sharply to the left to descend to the river bank and cross it on a footbridge. The GR continues on a road that traverses a meadow to the viaduct of the railway. It goes under it and at the next crossing, descends to cross the Martín on Valimaña Bridge. The route takes the road that descends the right bank. On arriving at Val de la Venta it ascends to the right to take the service road of the Mill irrigation canal, which it will now not leave for approximately 3 km. At the town of Escatrón it leaves the canal road and descends the riverside to cross the river on a livestock passage. On the left bank it takes the trail to run along the shore and passes repeatedly under the A-221 and the old road. At this point the GR 262 connects with the River Ebro Nature Trail (GR 99), which it will not leave until reaching the dock of Escatrón, on the banks of the Ebro, where the GR ends. In the final stretch of this journey on the Martín River we pass by the old bridge and the thicket of its mouth before reaching the great river, at the Rueda monastery.

Castelnou > Jatiel

El GR comienza en el camino que parte junto al puente carretero de la localidad y que recorre la margen izquierda del valle, separando la zona de campos de la ribera del Martín. El camino llega a un vado cementado que cruza a la margen contraria (peligro con aguas altas) y que prosigue entre la vegetación ribereña hasta el siguiente vado de hormigón. Se cruza y se continúa por camino para pasar bajo la A-224 en dirección a Jatiel. El GR entra en la localidad y la atraviesa por su calle principal hasta el extremo distal del pueblo, donde retoma el recorrido señalado en dirección a Samper.

The GR begins on the road that leaves at the road bridge of the locality and which runs along the left bank of the valley, separating the zone of fields from the riverside of the Martín. The road comes to a cement Ford that crosses to the opposite bank (danger if the river descends with large volume) and which continues on a road to pass below A-224 to Jatiel. The GR enters the locality and crosses it on its main road to the opposite end of the village, where it retakes the route indicated toward Samper.

Senderos
turísticos de Aragón



Promotor del sendero



Financiado por

