GR 1 Tierrantona

Senderos turísticos de Aragón

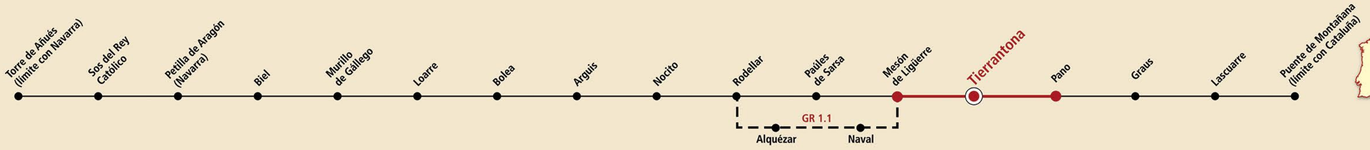

El **GR 1 Sendero Histórico** arranca su andadura en Ampurias (Gerona), a orillas del Mediterráneo, y pone rumbo hacia el océano Atlántico. Cruza el norte de la península pasando por Cataluña, Aragón, Navarra, País Vasco, Cantabria, Castilla y León y Galicia. La denominación de Sendero Histórico le viene otorgada por estar jalonado de localidades y enclaves que antaño fueron importantes plazas fronterizas o bien tuvieron importancia en el trasiego mercantil y de personas. Además del rico patrimonio monumental, con destacadas joyas del Románico, otro de sus atractivos es el trazado del propio sendero, conformado por multitud de tramos de caminos tradicionales con abundancia en arquitectura popular tradicional: empedrados, muros de piedra seca, bancales y terrazas, puentes, fuentes, etc. El tramo aragonés de este sendero discurre de E a O por las sierras prepirenaicas, configurando un recorrido muy variado y de gran belleza.

GR 1 Historic Footpath begins its journey in Ampurias (Gerona), on the shores of the Mediterranean, and heads out toward the Atlantic Ocean. It crosses the northern peninsula, passing through Catalonia, Aragon, Navarre, Basque Country, Cantabria, Castile and Leon, and Galicia. It was given the name of Historic Footpath due to being marked by localities and settlements that were formerly important border places, or else were of importance in trade and human activity. In addition to monumental heritage, with outstanding treasures of the Romanesque period, another attraction is the route of the footpath itself, with numerous stretches of traditional roads and popular traditional architecture: cobblestones, dry stone walls, plots and terraces, bridges, fountains and many more characteristics. and many more characteristics. The section of this path in Aragon runs from east to west through the pre-Pyrenees mountain ranges, forming a quite varied route of great beauty.

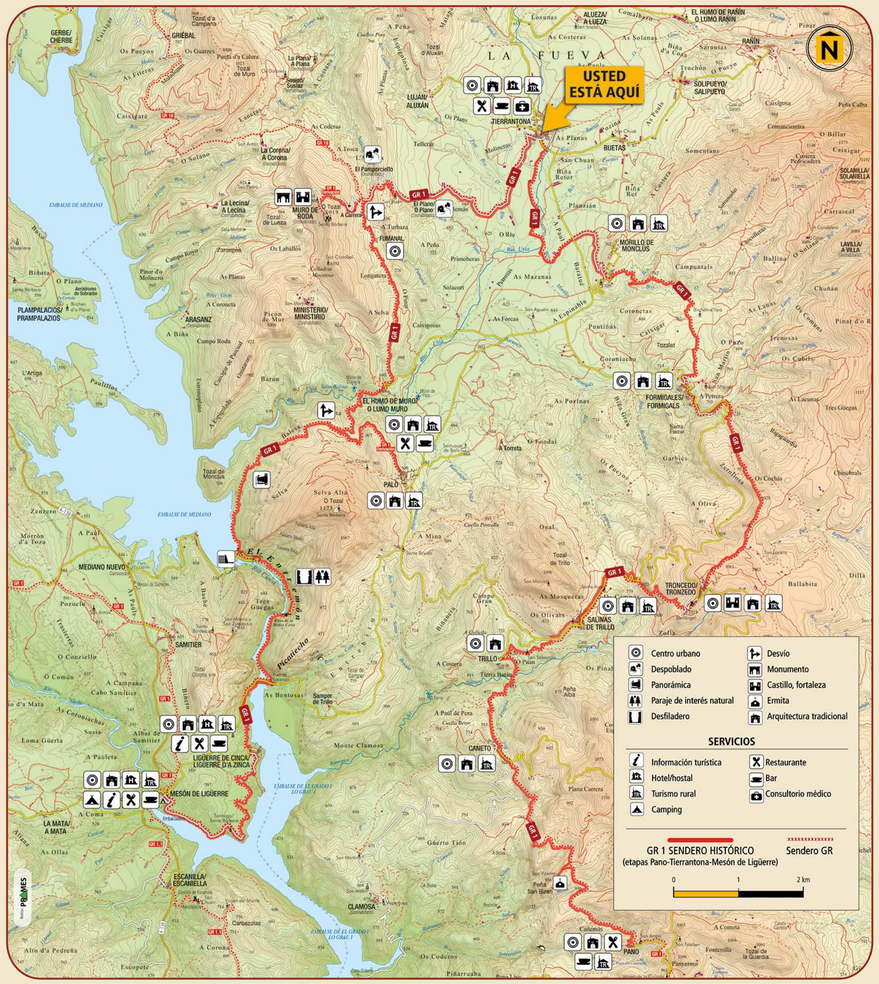

Tierrantona ›› Pano

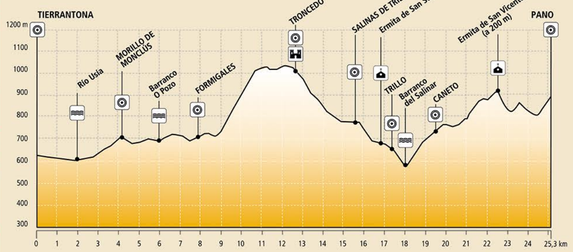

MIDE TIERRANTONA ›› PANO	
Horario / Time: 7 h 50 min	
Desnivel (+) / Accumulated altitude: 1.110 m	
Desnivel (-) / Accumulated altitude: 860 m	
Distancia / Distance: 25,3 km	
Tipo de vía / Type of path: Travesía, trek	
severidad del medio / severity of the environment	2
orientación en el itinerario / orientation	2
dificultad / terrain underfoot	2
esfuerzo necesario / effort required	4

* Condiciones de verano, tiempos estimados según criterio MIDE, sin paradas.

Tierrantona ›› Mesón de Ligüerre

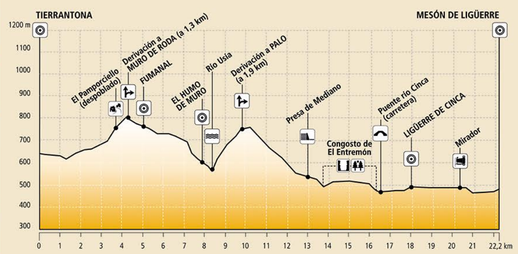

MIDE TIERRANTONA ›› MESÓN DE LIGÜERRE	
Horario / Time: 6 h 35 min	
Desnivel (+) / Accumulated altitude: 620 m	
Desnivel (-) / Accumulated altitude: 780 m	
Distancia / Distance: 22,2 km	
Tipo de vía / Type of path: Travesía, trek	
severidad del medio / severity of the environment	2
orientación en el itinerario / orientation	2
dificultad / terrain underfoot	2
esfuerzo necesario / effort required	4

* Condiciones de verano, tiempos estimados según criterio MIDE, sin paradas.

Marcas de seguimiento del sendero de Gran Recorrido
Marks to follow the long-distance path

Continuidad de sendero	Cambio de dirección	Dirección equivocada
Continuity trail	*Change of direction*	*Wrong direction*

Ante cualquier emergencia llama al 112

112 S.O.S. ARAGON

MIDE es un sistema de comunicación entre excursionistas para valorar y expresar las exigencias técnicas y físicas de los recorridos. Su objetivo es unificar las apreciaciones sobre la dificultad de las excursiones para permitir a cada practicante una mejor elección. Valoración de 1 a 5 puntos, de menos a más.

MIDE is a system of communication between hikers to value and express the technical and physical demands of the journeys. Its objective is to unify the evaluations regarding the difficulty of the excursions to allow each hiker to make a better choice. Evaluation of 1 to 5 points, from fewer to more.

Más información / more information:
www.montanasegura.com

Respeta la naturaleza y el medio rural por el que camines.
Show respect for nature and the environment.

Planifica tu viaje y avisa a dónde vas.
Plan your trip and let someboody know where you are going.

Utiliza calzado adecuado y llévate el equipo necesario para la excursión (teléfono, agua, etc.).
Use adequate footwear and be prepared (take drinking water, a mobile telephone, etc.).

Aunque el itinerario está señalizado, no olvides tomar algunas precauciones, pues la señalización puede haber sufrido daños. Un mapa de la zona siempre ayuda.
Although the paths are signalled, remember to take a map of the area.

Recuerda que está prohibido encender fuego.
Remember that the lighting of fire is strictly prohibited.

Mantén el entorno limpio. No arrojes basuras.
Keep the area clean and tidy. Do not leave any litter.

Tierrantona ›› Pano

El GR 1 comienza su andadura en paralelo al río Usía, lo cruza y asciende al altozano donde se ancla la localidad de Morillo de Monclús. Siguiendo las últimas estribaciones de la sierra de Campanué y tras sobrepasar el barranco O Pozo, el sendero llega al cuidado casco urbano de Formigales, en el que destacan la iglesia gótica y el palacio de los Mur. A continuación, el GR gana altura con rapidez por el interior del pinar hasta alcanzar la divisoria de los valles del Cinca y el Ésera, con una magnífica panorámica dominada por el Turbón y el Cotiella. Un viejo camino entre muros lleva hasta la ermita de la Virgen del Carmen y prosigue hasta adentrarse en el monumental bastión medieval de Troncedo. Junto al castillo de Troncedo, el GR 1 comienza a surcar las emboscadas y agrestes laderas de la vertiente oriental del embalse de El Grado, visitando las aldeas de Salinas de Trillo, Trillo y Caneto. Desde Caneto, localidad deshabitada durante años y poblada nuevamente, se llega a la ermita de San Vicente, sencillo templo encaramado en lo alto de unos peñascos rocosos que dan paso a la comarca de La Ribagorza y a la localidad de Pano.

GR 1 begins its journey parallel to the Usía River, crosses it and ascends to the hillock where the locality of Morillo de Monclús is nestled. Following the last foothills of the Sierra de Campanué and after passing over O Pozo ravine, the footpath reaches the well-kept city centre of Formigales, where the gothic church and the Mur palace stand out. Then, the GR gains height quickly inside the pine forest until reaching the dividing line of the Cinca and Ésera valleys, with a magnificent landscape dominated by the Turbón and the Cotiella. An old road between walls leads to Virgen del Carmen Hermitage and continues until entering the monumental medieval bastion of Troncedo. Next to Troncedo castle, GR 1 begins to traverse the wooded and rugged sides of the east slope of El Grado reservoir, visiting the towns of Salinas de Trillo, Trillo and Caneto. From Caneto, a locality deserted for years and repopulated, it reaches San Vicente Hermitage, a simple temple perched on high rocky crags that give way to the district of La Ribagorza and to the locality of Pano.

Tierrantona ›› Mesón de Ligüerre

Esta etapa en dirección al Mesón de Ligüerre comienza tomando la pista que lleva a Muro de Roda. Tras atajar por el camino peatonal que pasa por el despoblado de El Pamporciello, se alcanza el cruce de senderos situado bajo el altozano donde se ubica el conjunto monumental de Muro de Roda. En este punto, inicio también del GR 19, una derivación del Sendero Histórico sube rápidamente entre el bosque (superando un desnivel de 200 m) hasta el complejo defensivo de Muro de Roda. Desde el cruce, el ramal principal del GR 1 continúa su trayecto bajando hasta El Humo de Muro, no sin antes pasar por la pequeña aldea de Fumanal. Tras vadear el río Usía, se asciende hasta el inicio de la derivación a Palo. Desde allí, el GR 1 se eleva sobre el desfiladero de la desembocadura del río Usía y alcanza la orilla del embalse de Mediano y la presa del mismo nombre. En ese momento, tras atravesar los túneles de la central, se inicia el tramo más espectacular del recorrido: el paso del congosto de El Entremón, camino inverosímil ganado a pico en los farallones que ha tallado el río Cinca. Una vez que se sobrepasa el estrecho, pronto se entra en el magnífico conjunto restaurado de Ligüerre de Cinca. Desde allí, sólo queda dirigirse hasta el Mesón de Ligüerre, lugar donde termina esta etapa de gran interés histórico-artístico, natural y paisajístico.

This stage in the direction of Mesón de Ligüerre begins taking the trail that leads to Muro de Roda. After heading off on the footpath that passes through the deserted town of El Pamporciello, it reaches the crossing of paths located below the hillock where the monumental site of Muro de Roda is located. At this point, also the beginning of GR 19, a branch of the Historic Footpath ascends quickly through the forest (exceeding a difference in height of 200 m) to the defensive complex of Muro de Roda. From the crossing, the main branch of GR 1 continues its route descending to El Humo de Muro, not without passing through the small town of Fumanal. After fording the Usía River, it ascends to the start of the branch to Palo. From there, GR 1 rises over the gorge of the mouth of the Usía River and reaches the bank of the Mediano reservoir and the dam of the same name. At that time, after going through the tunnels of the centre, the most spectacular stretch of the journey begins: the pass of the gorge of El Entremón, an incredible road made in the outcrops cut by the Cinca River. Once the strait has been surpassed, it soon enters the magnificent restored site of Ligüerre de Cinca. From there, it only goes to Mesón de Ligüerre, the place where this stage of great historical, artistic, natural and picturesque interest.

// Troncedo

// Caneto

// Pano

// Tierrantona (La Fueva)

// El Entremón

// Ligüerre de Cinca

Promotor del sendero:
FEDERACIÓN ARAGONESA DE MONTAÑISMO
senderos@fam.es

Financiado por:
DIPUTACIÓN DE HUESCA
www.dphuesca.es