
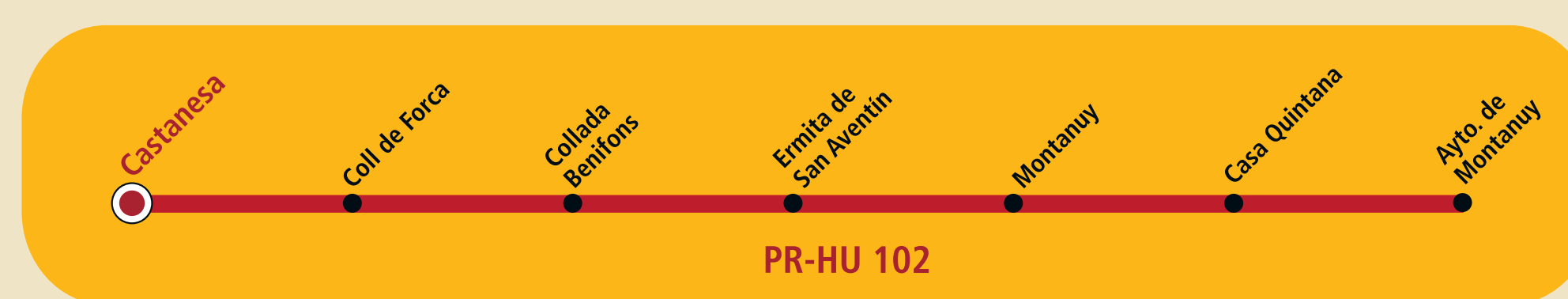


GR 18 "Sendero de La Ribagorza"

PR-HU 102 "Ruta de la Serra"



Castanesea



Senderos
turísticos de Aragón

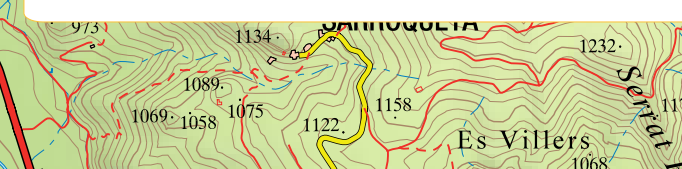


USTE
ESTÁ AQUÍ

GR 18 "SENDERO DE LA RIBAGORZA"
(Castanesea-Aneto por Coll de Salinas
y Castanesea-Ardanuy-Benifons-Noales)

PR-HU 102 "RUTA DE LA SERRA"

Sendero GR
Sendero PR
Camino de Santiago



- SERVICIOS**
- Centro urbano
 - Masia/Casa aislada
 - Collado
 - Paraje de interés natural
 - Panorámica/mirador
 - Desvío
 - Camino de Santiago
 - Oficina de información
 - Hotel/hostal
 - Turismo rural
 - Camping
 - Cabaña
 - Castillo/fortaleza
 - Arq. tradicional
 - Ermita
 - Románico
 - Bordas
 - Vía pecuaria
 - Restaurante
 - Bar
 - Panadería tradicional
 - Consultorio médico
 - Centro de interpretación

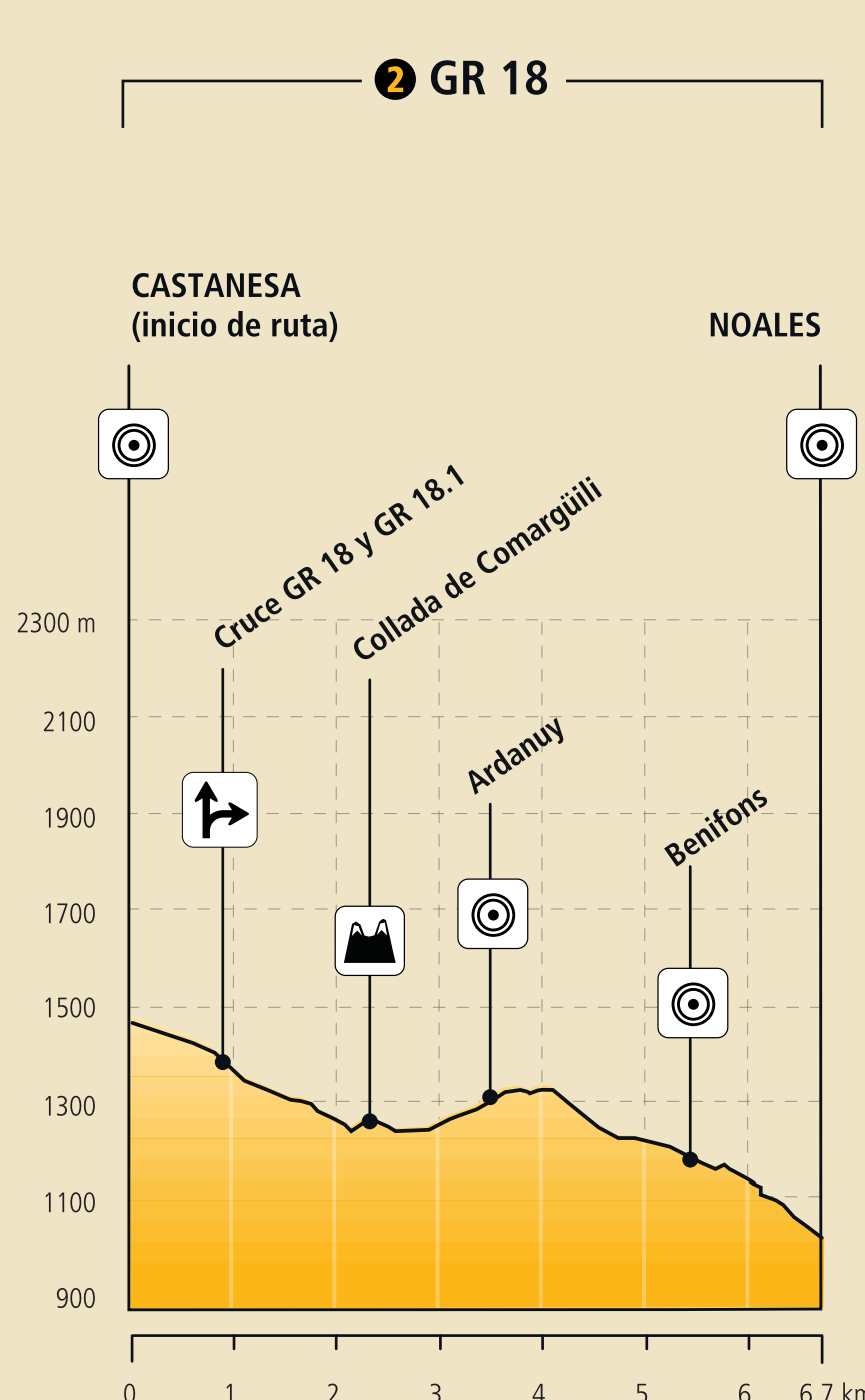
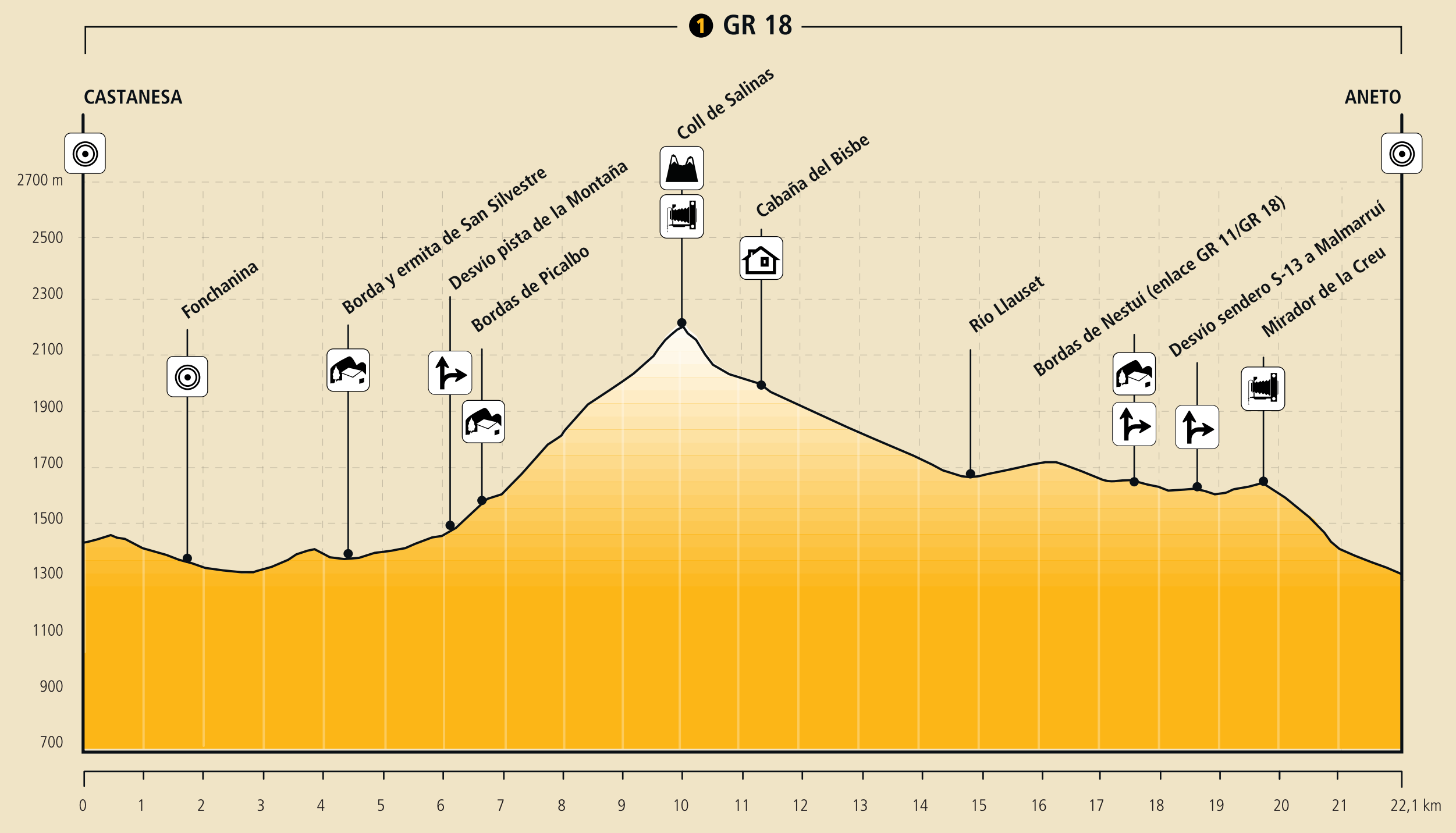
Promotor GR 18:
FEDERACIÓN ARAGONESA DE MONTANISMO
senderos@fam.es



Promotor PR-HU 102:
AYUNTAMIENTO DE MONTANUY



Más info: www.visitamontanuy.com



MIDE
MIDE es un sistema de comunicación entre excursionistas para valorar y expresar las exigencias técnicas y físicas de los recorridos. Su objetivo es unificar las apreciaciones sobre la dificultad de las excursiones para permitir a cada practicante una mejor elección. Valoración de 1 a 5 puntos, de menos a más.

Más información / more information:
www.montanasegura.com

Marcas de seguimiento del sendero de Gran Recorrido (GR)
Marks to follow the long-distance path

- Continuidad de sendero / Continuity trail
- Cambio de dirección / Change of direction
- Dirección equivocada / Wrong direction

Marcas de seguimiento del sendero de Pequeño Recorrido (PR)
Marks to follow the short-distance path

- Continuidad de sendero / Continuity trail
- Cambio de dirección / Change of direction
- Dirección equivocada / Wrong direction

Ante cualquier emergencia llama al 112
S.O.S. ARAGON

MIDE GR 18 y PR-HU 102	GR 18: DESDE CASTANESA A ANETO	GR 18: DESDE CASTANESA A NOALES	PR-HU 102: CASTANESA-AYTO. DE MONTANUY
⌚ Horario / Time	7 h 20 min	2 h 10 min	3 h 15 min
▲ Desnivel (+) / Accumulated altitude	1045 m	125 m	215 m
▼ Desnivel (-) / Accumulated altitude	1125 m	560 m	765 m
≡ Distancia / Distance	22,1 km	6,7 km	10,5 km
⚡ Tipo de vía / Type of path	Travesía, trek	Travesía, trek	Travesía, trek
⚠ Severidad del medio / Severity of the environment	3	2	1
🧭 Orientación en el itinerario / Orientation	2	2	2
👟 Dificultad / Difficulty	2	2	2
🏃 Esfuerzo necesario / Effort required	4	2	3

* Condiciones de verano, tiempos estimados según criterio MIDE, sin paradas.

- RECOMENDACIONES**
- Planifica tu viaje y avisa a dónde vas. Plan your trip and let somebody know where you are going.
 - Respetar la naturaleza y el medio rural por el que caminas. Show respect for nature and the environment. Utiliza calzado adecuado y lívate el equipo necesario para la excursión (teléfono, agua, etc.). Use adequate footwear and be prepared (take drinking water, a mobile telephone, etc.).
 - Recuerda que está prohibido encender fuego. Remember that the lighting of fire is strictly prohibited.
 - Mantén el entorno limpio. No arrojes basuras. Keep the area clean and tidy. Do not leave any litter.

El GR 18 "Sendero de La Ribagorza" recorre de norte a sur (o viceversa) la mayor parte del antiguo condado de Ribagorza, desde los valles de Barrabés y Castanesea, con Aneto y Castanesea como principales puntos de referencia, hasta las fértiles tierras de Fonz, ya dentro de la comarca del Cinca Medio. El GR 18 por dentro del municipio de Montanuy, entre Aneto y Noales, estructura de forma longitudinal todo el municipio de Montanuy, comunicando entre sí dos valles: el de Barrabés (rio Noguera Ribagorzana), al norte, y el valle del rio Baliera, al sur.

El GR 18 "Sendero de La Ribagorza" GR 18 "Footpath of La Ribagorza" runs from north to south (or vice versa) through most of the old county of Ribagorza, from the Barrabés and Castanesea Valleys, with Aneto and Castanesea as main reference points, to the fertile lands of Fonz, within the district of Cinca Medio. GR 18, within the municipality of Montanuy, between Aneto and Noales, structures longitudinally the entire municipality of Montanuy, interconnecting two valleys: Barrabés (Noguera Ribagorzana River), to the north, and the Baliera River Valley, to the south.

Castanesea-Aneto por Coll de Salinas

Desde Castanesea, en dirección a la localidad de Aneto, el GR 18 inicia una larga travesía que en su primer tramo remonta el valle del rio Baliera hasta llegar a su cabecera, en la zona de pastos conocida como Montaña de Castanesea. De esta manera, el GR sigue en sus primeros metros la pista asfaltada que, con excelentes vistas y en apenas dos kilómetros, lleva al pueblo de Fonchanina. Desde allí prosigue remontando el estrecho y emboscado valle por la pista ganadera de la Montaña de Castanesea que, con apenas pendiente, discurre por un excelente entorno de alto interés natural. Saliendo del bosque, cerca de las bordas de Es Plans, el GR abandona la pista para tomar el camino peatonal que, de manera directa y entre praderíos, asciende con fuerte pendiente hasta el collado o Coll de Salinas (2.183 m de altitud), accidente geográfico situado a caballo entre las cuencas de los ríos Baliera y Noguera Ribagorzana. Ya fuera del valle del rio Baliera, el GR 18 inicia el descenso, continuando entre prados ganaderos, en dirección a Aneto. Tras sobrepasar la cabaña de la Font del Bisbe, cruzar el rio de Llauset y la pista que da acceso a la presa de Llauset, se llega a la localidad de Aneto, ya en el fondo del valle del Noguera Ribagorzana.

From Castanesea, toward the locality of Aneto, GR 18 begins a long journey that, in its first stretch, goes up the Baliera River Valley until arriving at its headwaters, in the zone of meadows known as Montaña de Castanesea. Near the bordas (stone huts) of Es Plans, the GR leaves the trail to take the pedestrian walkway that, directly and through grasslands, ascends steeply to the hill or Coll de Salinas (elevation 2,183 m), rough geographical terrain located between the basins of the Baliera and Noguera Ribagorzana Rivers. Then outside the Baliera River Valley, GR 18 begins its descent, continuing through livestock meadows, until arriving at the locality of Aneto, now at the bottom of the Noguera Ribagorzana Valley.

Castanesea-Ardanuy-Benifons-Noales

Desde Castanesea, en dirección a Noales, el GR 18 recorre la margen izquierda del valle del rio Baliera siguiendo los viejos caminos de herradura que unen consecutivamente entre sí las localidades de Castanesea, Ardanuy, Benifons y Noales. De esta manera, desde la Vila de Baix de Castanesea, el GR desciende hasta el desvío del sendero GR 18 y su variante GR 18.1. Desde allí, con buenas vistas, prosigue hacia Ardanuy en dirección sur pasando por la Colladeta de Comargüell. Desde Ardanuy el GR 18 continúa hacia Benifons entre bosque y prados de siega, visitando el pilaret de la Creüeta de Sant Pere Màrtir. Entre Benifons y Noales, el GR 18 hace tramo común con el PR-HU 101 "Ruta de los Pueblos", descendiendo suavemente por un sombreado camino entre robles, algunos de ellos de gran porte.

From Castanesea, in the direction of Noales, GR 18 runs along the left bank of the Baliera River Valley following the old livestock roads that consecutively interconnect the localities of Castanesea, Ardanuy, Benifons and Noales. Thus, from Vila de Baix de Castanesea, the GR leads to Ardanuy, passing through the Colladeta (pass) of Comargüell. From Ardanuy GR 18 continues toward Benifons through forest and mowing meadows. Between Benifons and Noales GR 18 runs on a common stretch with PR-HU 101 "Route of Los Pueblos", descending gently on a shady road through oaks, some of them of great size.

El sendero PR-HU 102, "Ruta de la Serra", transcurre por la zona sur del municipio de Montanuy, siguiendo en gran parte la divisoria de la sierra que separa las cuencas de los ríos Baliera y Noguera Ribagorzana. Une de manera lineal, de norte a sur, Castanesea, Montanuy y Casa Quintana (aldea agroganadera situada en las proximidades de la oficina de turismo y el ayuntamiento de Montanuy). El sendero proporciona en todo momento unas excelentes vistas de los valles y montañas de esta zona pirenaica, discuriendo en su primer tramo por una ancestral ruta trashumante de ganado que visita estratégicos collados como Coll de Forca y la Collada Benifons.

The PR-HU 102 footpath, "Route of La Serra", runs through the south zone of the municipality of Montanuy, following, to a great extent, the dividing line of the Sierra that separates the basins of the Baliera and Noguera Ribagorzana Rivers. It joins, linearly, from north to south, Castanesea, Montanuy and Casa Quintana (agro-livestock village located in the vicinity of the tourism office and town hall of Montanuy).

Castanesea-Montanuy-Ayto. de Montanuy

La "Ruta de la Serra", PR-HU 102, inicia su trayecto dirigiéndose a la iglesia románica de San Martín y a la Vila de Dalt de Castanesea. Al final del pueblo, desde la fuente abrevadero, prosigue por el camino-cabañera que, de forma prácticamente llana, llega al collado o Coll de Forca. Desde allí el PR continúa en todo momento con dirección sur, siguiendo la divisoria de la sierra que separa los valles de los ríos Baliera y Noguera Ribagorzana. Con excelentes vistas y con varias subidas y bajadas por la línea de cumbres, el itinerario alcanza la Collada Benifons, por donde también transita el PR-HU 101 "Ruta de los Pueblos" de Montanuy. La "Ruta de la Serra" asciende hasta la estratégica ermita de San Aventin, desde donde comienza la bajada hasta Montanuy pasando por el mirador de La Cámara y el pilaret de San Miquel (con panorámicas excelentes de los valles de Barrabés y Baliera). Desde Montanuy, en continuado descenso y combinando tramos de camino y pista agrícola, la Ruta de la Serra llega hasta Casa Quintana, ya en las inmediaciones de la oficina de turismo y del ayuntamiento de Montanuy.

The "Route of La Serra", PR-HU 102, follows the livestock road that follows a practically flat path until it reaches the Collado or Coll de Forca. From there, always running southward and with excellent views, while following the dividing line of the Sierra that separates the Baliera and Noguera Ribagorzana River Valleys, the itinerary reaches Collada Benifons. The "Route of La Serra" ascends to the strategic hermitage of San Aventin, from where the descent to Montanuy begins, passing through the observation point La Cámara and the pilaret of San Miquel. From Montanuy, in continuous descent and combining stretches of road and farm trail, the "Route of La Serra" reaches Casa Quintana, now near the tourism office and the Montanuy town hall.