

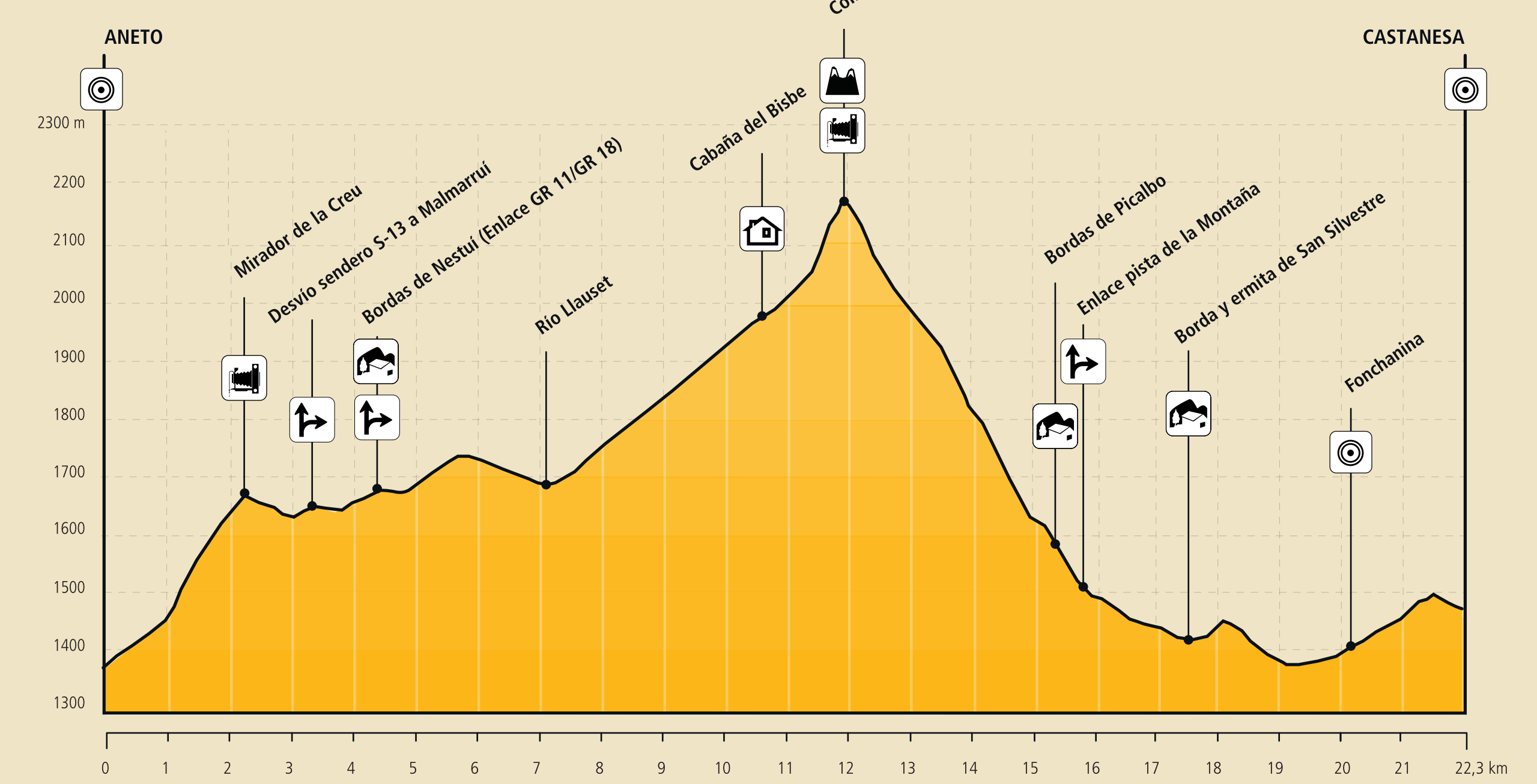
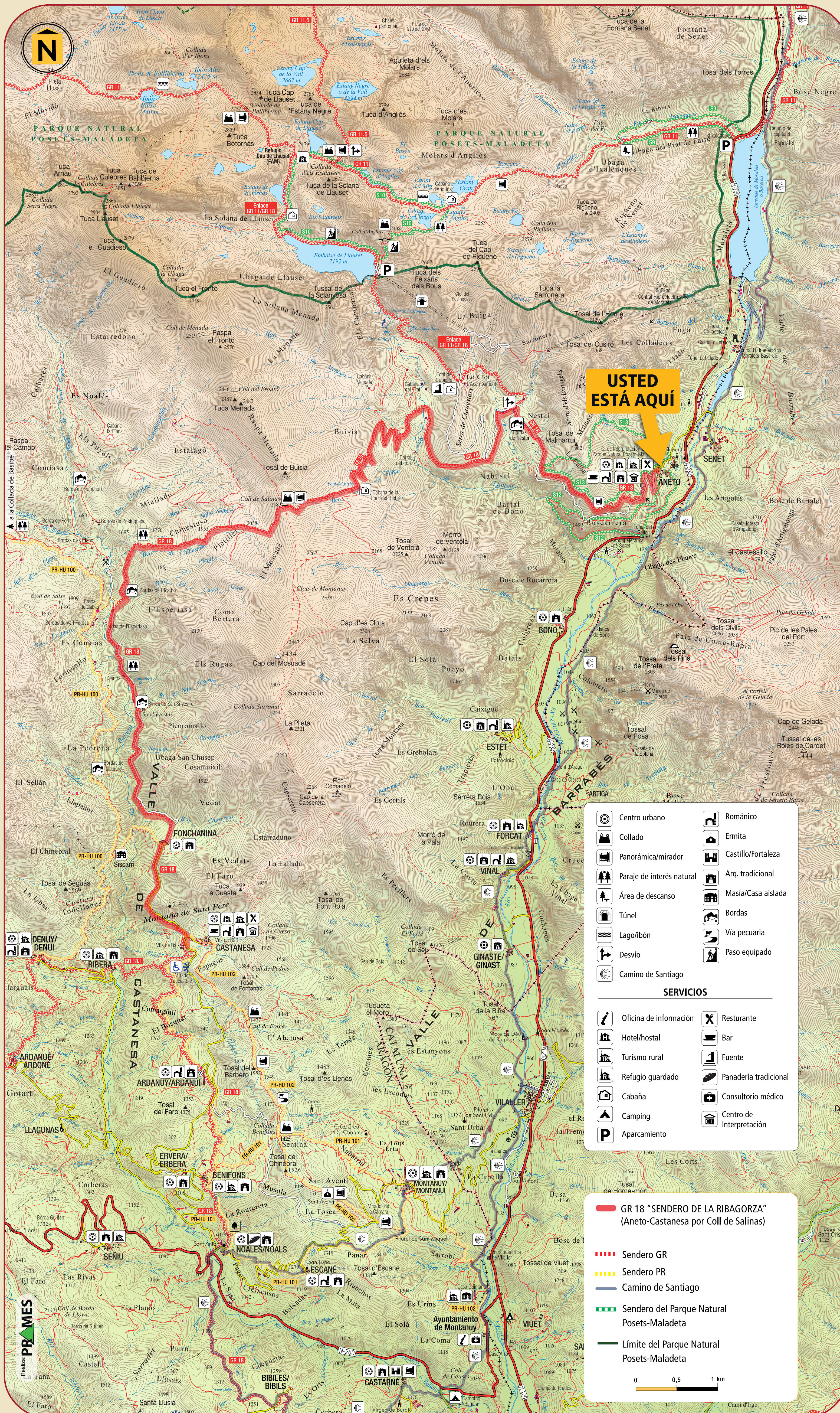
GR 18 "Sendero de La Ribagorza" Aneto



El GR 18 "Sendero de La Ribagorza" recorre de norte a sur (o viceversa) la mayor parte del antiguo condado de Ribagorza, desde los valles de Barrabés y Castanesa, con Aneto y Castanesa como principales puntos de referencia, hasta las fértiles tierras de Fonç, ya dentro de la comarca del Cinca Medio. Recorriendo a pie sus 220 km de sendero, incluyendo su variante GR 18.1, se pueden contemplar abundantes muestras del románico ribagorzano de entre las que destacan Roda de Isábena y el Monasterio de Obarra, monumentos megalíticos, interesantes muestras de arquitectura popular, recintos amurallados, puentes medievales..., siempre andando por los antiquísimos caminos con historia que se labran en estos idílicos parajes que conforman la comarca oscense de La Ribagorza.

El GR 18 por dentro del municipio de Montanuy, entre Aneto y Noales, estructura de forma longitudinal todo el municipio de Montanuy, comunicando entre sí dos valles: el de Barrabés (río Noguera Ribagorzana), al norte, y el valle del río Baliera, al sur.

GR 18 "Footpath of La Ribagorza" runs from north to south (or vice versa) through most of the old county of Ribagorza, from the Barrabés and Castanesa Valleys, with Aneto and Castanesa as main reference points, to the fertile lands of Fonç, within the district of Cinca Medio. GR 18 within the municipality of Montanuy, between Aneto and Noales, structures longitudinally the entire municipality of Montanuy, interconnecting two valleys: Barrabés (Noguera Ribagorzana River), to the north, and the Baliera River Valley, to the south.



ETAPA Aneto-Castanesa por Coll de Salinas

El GR 18 inicia su andadura en Aneto, en compañía del itinerario del Parque Natural Posets-Maladeta S-13 "Sendero de Malmarrui". Juntos toman durante unos minutos la pista asfaltada que inicia su ascenso hacia el embalse de Llauset, para abandonarla al poco por un antiguo camino de herradura que se desarrolla por encima de la misma. Tras una fuerte subida, el recorrido llega al espléndido balcón natural conocido como el Serrat de la Creu, donde se obtienen unas excelentes panorámicas, a vista de pájaro, del valle de Barrabés. Ya de manera llana y tras separarse del sendero S-13, el GR 18 enlaza de nuevo con la pista de Llauset, a la altura de las Bordes de Nestu/Nestu. Sin tomar el sendero de Enlace GR 11/GR 18 que lleva al refugio de Cap de Llauset pasando por la presa de Llauset, el GR 18 recorre la vaguada del barranco de Lo Clot siguiendo la pista de Llauset. Sobre la cota 1.700 m el gran recorrido abandona la pista principal por otra secundaria que baja a cruzar el río Llauset y, a continuación, asciende entre prados ganaderos hasta la cabaña de la Collada o Coll de Salinas (2.183 m de altitud), accidente geográfico situado a caballo entre las cuencas de los ríos Noguera Ribagorzana y Baliera, desde donde se pueden contemplar fantásticas vistas de estos valles.

Desde Coll de Salinas el sendero comienza el descenso en dirección a Castanesa, adentrándose en los inmensos prados ganaderos de la Montaña de Castanesa que se enraizan en la cabecera del río Baliera. En continuado descenso, el GR 18 avanza por la margen derecha del barranco de Chinestuso, siguiendo el borde de los prados ganaderos. Tras sobrepasar las bordas de Picalbo, el sendero enlaza con la pista de tierra de la Montaña de Castanesa. Por ella se atraviesa el emboscado desfiladero del río Baliera (excelente entorno de alto interés natural) hasta alcanzar la pequeña localidad de Fonchanna. Un corto trayecto por carretera, que proporciona excelentes vistas, dista para llegar a la importante localidad de Castanesa, que pone fin a la primera etapa del GR 18.

GR 18 begins its journey in Aneto, in the company of the itinerary of the Natural Park Posets-Maladeta S-13 "Footpath of Malmarrui". Together they ascend to the splendid natural balcony known as the Serrat de la Creu, where some excellent panoramic birds-eye views of the Barrabés valley can be enjoyed. After separating from the S-13 footpath, GR 18 connects with the Llauset trail, at the Cap de Llauset refuge, GR 18 descends to cross the Llauset River and ascends through livestock meadows to the cabin of Font del Bisbe. From there, a steep climb through grassland leads to the peak of the hill or Coll de Salinas (elevation 2,183 m), rough geographical terrain located between the basins of the Noguera Ribagorzana and Baliera Rivers, from where fantastic views of these valley can be contemplated.

From Coll de Salinas the footpath begins the descent toward Castanesa, entering the immense livestock meadows of the Mountain of Castanesa that are rooted in the headwaters of the Baliera River. Following the right bank of the Chinestuso Ravine an after surpassing the bordas of Picalbo, the footpath links with the earth trail of the Mountain of Castanesa. On it, we reach the small locality of Fonchanna and immediately the important locality of Castanesa, which ends the first stage of GR 18.

OTROS ITINERARIOS SENDERISTAS POR EL ENTORNO DE ANETO

- GR 11 "Senda Pirenaica" (Sendero Turístico de Aragón), que recorre el norte del municipio de Montanuy entre el valle de Salenques, el refugio Cap de Llauset y la Collada de Vallibierna.
- Sendero de Enlace GR 11/GR 18 (Sendero Turístico de Aragón), que se desarrolla desde las bordas de Nestu/Nestu hasta el refugio guardado Cap de Llauset, pasando por el embalse represado de Llauset.
- Senderos del Parque Natural Posets-Maladeta: S-12 "Sendero de La Creu", S-13 "Sendero de Malmarrui", S-9 "Valle de Salenques" y el S-10, sendero circular que desde la presa de Llauset se dirige hacia los ibones de Angliós y Botornás pasando por el refugio Cap de Llauset.
- OTHER HIKING ITINERARIES THROUGH THE SURROUNDING AREA OF ANETO
- GR 11 "Pyrenean Path" (Tourist Footpath of Aragón), that runs along the north of the municipality of Montanuy through the Salenques Valley, the Cap de Llauset refuge and Collada de Vallibierna.
- Footpath of Link GR 11/GR 18 (Tourist Footpath of Aragón), that runs from the bordas of Nestu/Nestu to the guarded refuge Cap de Llauset, passing through the reservoir dam of Llauset.
- Footpaths of the Natural Park Posets-Maladeta: S-12 "Footpath of La Creu", S-13 "Footpath of Malmarrui", S-9 "Salenques Valley" and the S-10, circular footpath that, from the dam of Llauset runs toward the ibons (glacial lakes) of Angliós and Botornás passing through the Cap de Llauset refuge.

MIDE

MIDE es un sistema de comunicación entre excursionistas para valorar y expresar las exigencias técnicas y físicas de los recorridos. Su objetivo es unificar las apreciaciones sobre la dificultad de las excursiones para permitir a cada practicante una mejor elección. Valoración de 1 a 5 puntos, de menos a más.

MIDE is a system of communication between hikers to value and express the technical and physical demands of the journeys. Its objective is to unify the evaluations regarding the difficulty of the excursions to allow each hiker to make a better choice. Evaluation of 1 to 5 points, from fewer to more.

Más información / more information: www.montanasegura.com

MIDE GR 18	DESDE ANETO A CASTANESA
Horario / Time	7 h 20 min
Desnivel (+) / Accumulated altitude	1.125 m
Desnivel (-) / Accumulated altitude	1.045 m
Distancia / Distance	22,3 km
Tipo de vía / Type of path	Travesía, trek
Severidad del medio / Severity of the environment	2
Orientación en el itinerario / Orientation	2
Dificultad / Terrain underfoot	2
Esfuerzo necesario / Effort required	4

* Condiciones de verano, tiempos estimados según criterio MIDE, sin paradas.

- ### RECOMENDACIONES
- Respetar la naturaleza y el medio rural por el que caminamos. Show respect for nature and the environment.
 - Planifica tu viaje y avisa a dónde vas. Plan your trip and let somebody know where you are going.
 - Utiliza calzado adecuado y llévate el equipo necesario para la excursión (teléfono, agua, etc.). Use adequate footwear and be prepared (take drinking water, a mobile telephone, etc.).
 - Aunque el itinerario está señalizado, no olvides tomar algunas precauciones, pues la señalización puede haber sufrido daños. Un mapa de la zona siempre ayuda. Although the paths are signalled, remember to take a map of the area.
 - Recuerda que está prohibido encender fuego. Remember that the lighting of fire is strictly prohibited.
 - Mantén el entorno limpio. No arrojes basuras. Keep the area clean and tidy. Do not leave any litter.





// Valle de Barrabés desde el mirador del Serrat de la Creu



// Coll de Salinas, al fondo el collado de Basibé

- Centro urbano
- Collado
- Panorámica/mirador
- Paraje de interés natural
- Túnel
- Lagoribón
- Desvío
- Camino de Santiago
- Románico
- Ermita
- Castillo/fortaleza
- Arq. tradicional
- Masía/casa aislada
- Bordas
- Via pecuaria
- Paso equipado
- Oficina de información
- Hotel/hostal
- Turismo rural
- Refugio guardado
- Cabaña
- Camping
- Aparcamiento
- Restaurante
- Bar
- Fuente
- Panadería tradicional
- Consultorio médico
- Centro de interpretación

- GR 18 "SENDERO DE LA RIBAGORZA" (Aneto-Castanesa por Coll de Salinas)
- Sendero GR
- Sendero PR
- Camino de Santiago
- Sendero del Parque Natural Posets-Maladeta
- Límite del Parque Natural Posets-Maladeta

Ante cualquier emergencia llama al 112  

 turisticos de Aragón

Promotor GR 18:  senderos@fam.es



 AYUNTAMIENTO DE MONTANUY



Más info: www.visitamontanuy.com