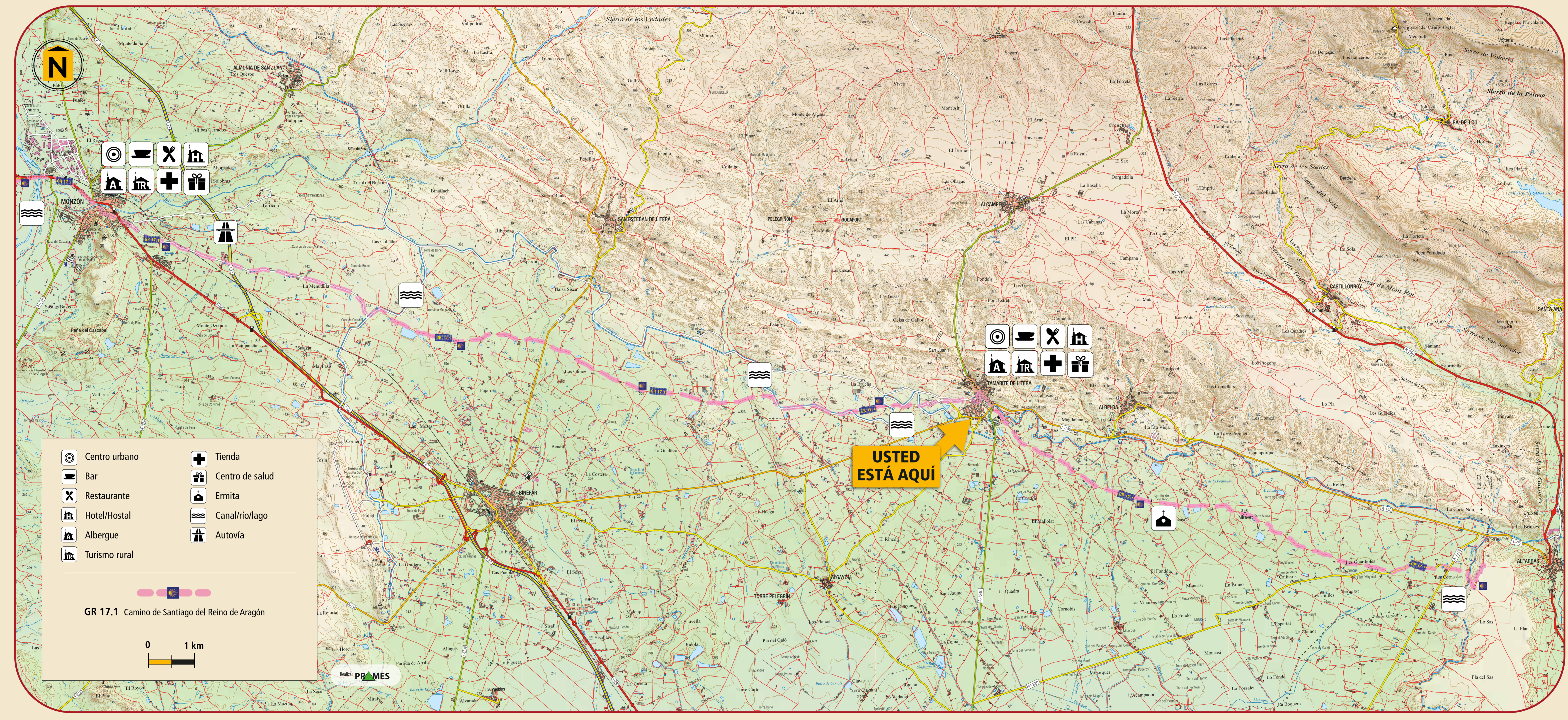
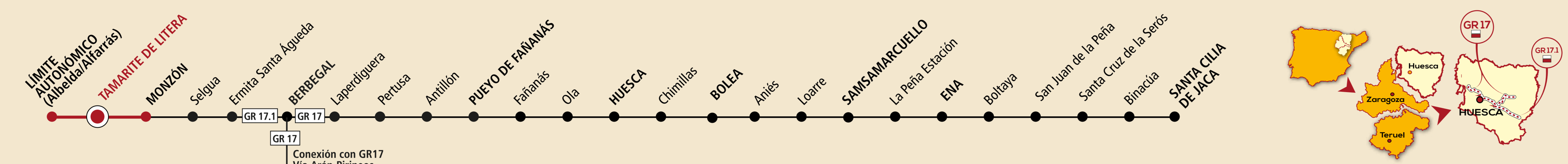


GR 17/17.1 Tamarite de Litera. Camino de Santiago del Reino de Aragón

Senderos
turísticos de Aragón



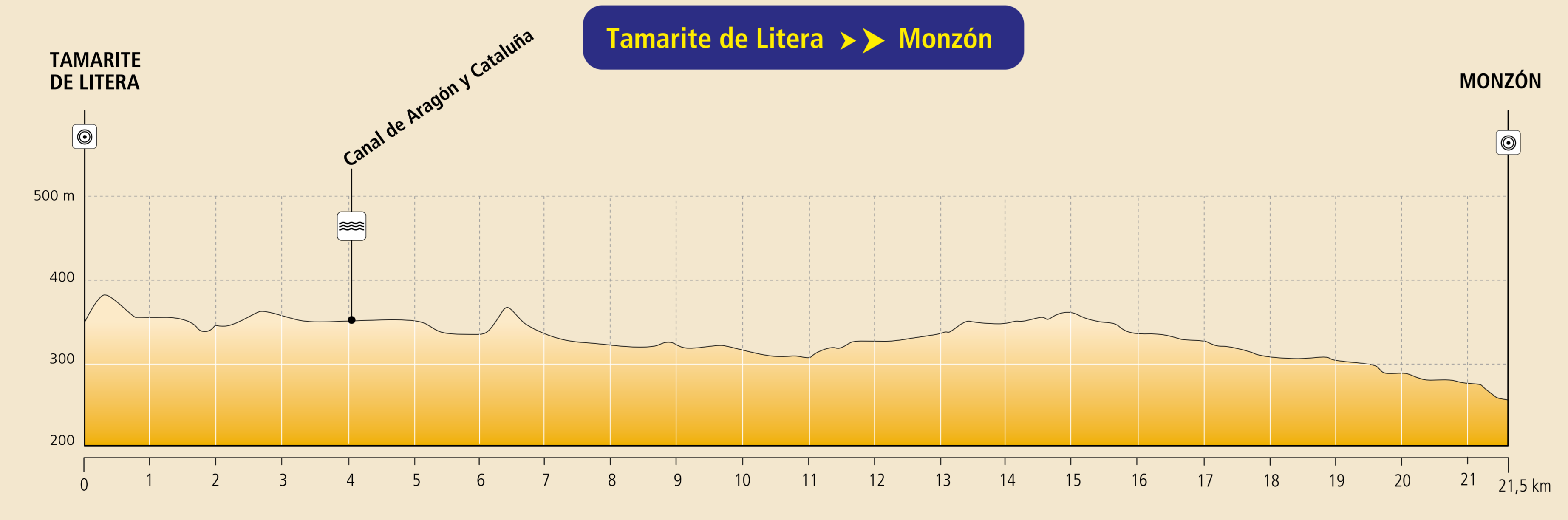
El Camino de Santiago del Reino de Aragón es un recorrido senderista que sigue el trazado de una histórica ruta jacobea que ingresa por La Junquera y que, pasando por Balaguer, Huesca y por el Monasterio de San Juan de la Peña, se une al Camino Francés por Aragón en Santa Cilia de Jaca. El sendero consta de nueve etapas señalizadas que discurren, en su mayoría, sobre pistas y caminos agrícolas que comunican distintos núcleos de población, recorriendo parte del patrimonio histórico, natural y paisajístico de las comarcas de La Litera, Cinca Medio, Somontano de Barbastro, La Hoya de Huesca y La Jacetania. Tiene su inicio en el límite autonómico, ubicado entre los términos municipales de Albelda (Aragón) y Alfarrás (Cataluña) donde, en primera instancia, adquiere la nomenclatura de Gran Recorrido 17.1. Discurre durante tres etapas hasta el municipio de Berbegal, donde enlaza con el GR 17 "Camino de Santiago Vía Arán-Pirineos". A partir de este punto, continúa como GR 17 "Camino de Santiago del Reino de Aragón" durante seis etapas más, hasta finalizar en Santa Cilia de Jaca.

The Camino de Santiago (Way of St. James) of the Kingdom of Aragón is a hiking route that follows a historic Jacobean itinerary that enters Spain through La Junquera which, passing through Balaguer, Huesca and by San Juan de la Peña Monastery, joins the French Road through Aragón at Santa Cilia de Jaca. The footpath has nine marked stages that mostly run along trails and farm roads that connect different towns, travelling through part of the historic, natural and landscape heritage of the districts of La Litera, Cinca Medio, Somontano de Barbastro, La Hoya de Huesca and La Jacetania boundary. It begins at the regional boundary, located between the municipalities of Albelda (Aragón) and Alfarrás (Cataluña) where it initially acquires the name of Gran Recorrido (Long Distance Footpath) 17.1. It runs for three stages to Berbegal municipality, where it links with GR 17 "Camino de Santiago Vía Arán-Pirineos". From this point, it continues as GR 17 "Camino de Santiago del Reino de Aragón" for six additional stages, until ending at Santa Cilia de Jaca.

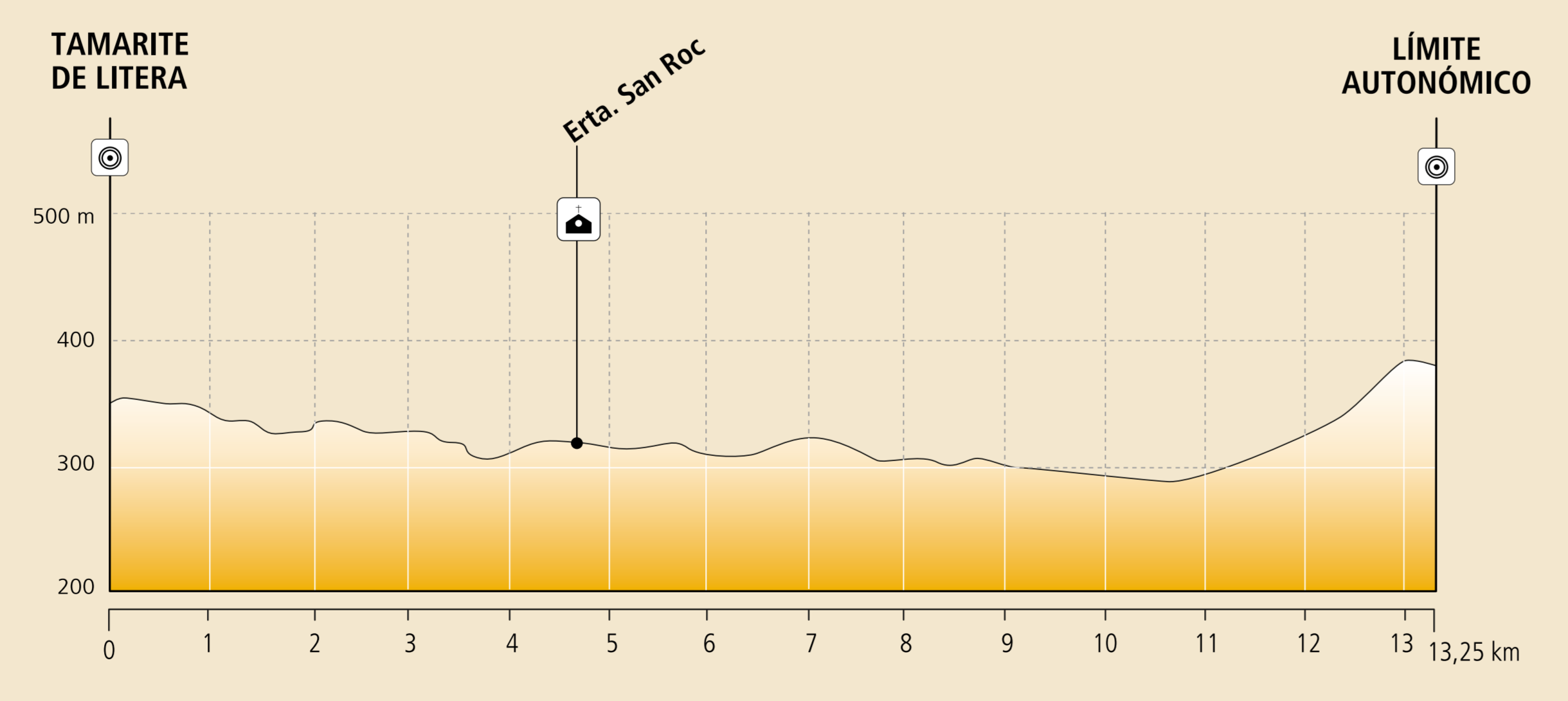
Tamarite de Litera >> Monzón

Partiendo del centro urbano de Tamarite, siguiendo la señalización urbana existente alcanzamos el polígono industrial dónde se toma una pista agrícola que, tras cruzar el canal hasta en 3 ocasiones, toma la vía de servicio de dicho canal por la que transita durante unos 2 km hasta abandonarla y continuar por pistas agrícolas en dirección oeste. Se cruza la carretera A-133 que une Binéfar con San Esteban de Litera para luego proseguir por pistas siempre en la dirección indicada para alcanzar el Canal de Zaidín. Una vez superado el canal, la pista agrícola pronto aparece pavimentada, signo inequívoco que ya estamos próximos a un entorno urbano, Monzón, dónde termina esta etapa.


Starting from the urban centre of Tamarite, following the existing urban signposting we reach the industrial park where we take a farm track that, after crossing the canal on three occasions, leads to the service road of this canal. We go around 2 km until leaving it and continuing on farm tracks, going west. The route crosses the A-133 highway that joins Binéfar with San Esteban de Litera to continue later down tracks, always in the indicated direction to reach the Canal de Zaidín. Once the canal is crossed, the farm track soon becomes paved, an unmistakable sign that we are nearing an urban environment, Monzón, where this stage ends.




Tamarite de Litera >> Límite autonómico



// Camino a Tamarite de Litera.



// Canal de Zaidín.



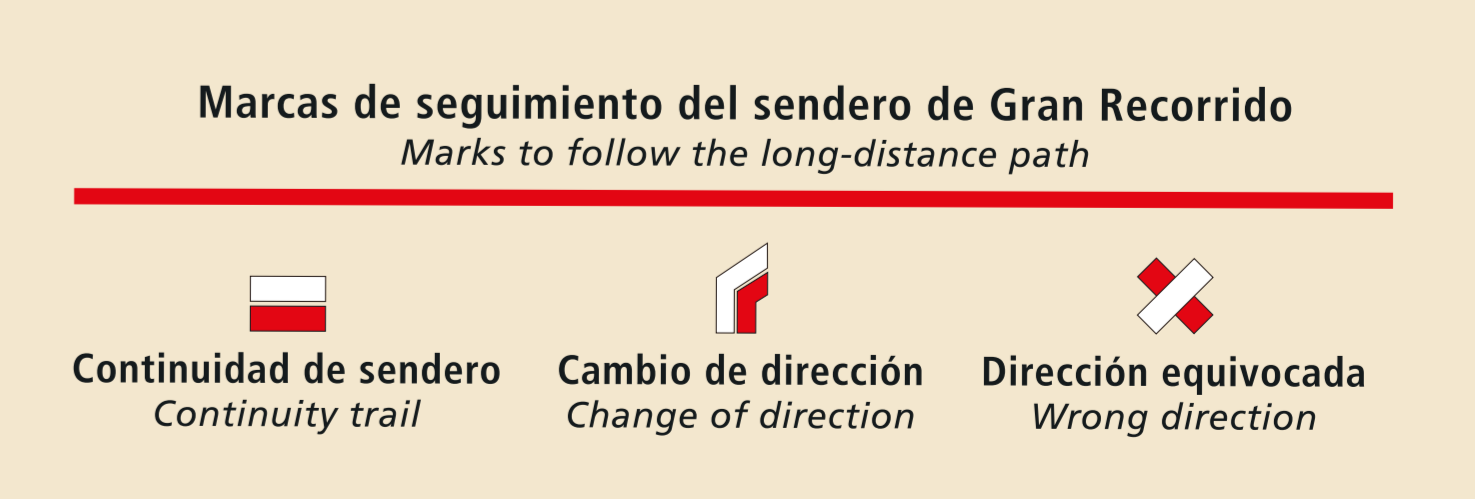
// Castillo de Monzón.

- Respetar la naturaleza y el medio rural por el que caminamos.
Show respect for nature and the environment.
- Planifica tu viaje y avisa a dónde vas.
Plan your trip and let somebody know where you are going.
- Utiliza calzado adecuado y llévate el equipo necesario para la excursión (teléfono, agua, etc.).
Use adequate footwear and be prepared (take drinking water, a mobile telephone, etc.).
- Aunque el itinerario está señalizado, no olvides tomar algunas precauciones, pues la señalización puede haber sufrido daños. Un mapa de la zona siempre ayuda.
Although the paths are signalled, remember to take a map of the area.
- Recuerda que está prohibido encender fuego.
Remember that the lighting of fire is strictly prohibited.
- Mantén el entorno limpio. No arrojes basuras.
Keep the area clean and tidy. Do not leave any litter.

Tamarite de Litera >> Límite autonómico

El sendero parte de núcleo urbano en dirección sureste. Cruza la carretera A-140 y el Canal de Aragón y Cataluña para llegar a un cruce donde, conservando la dirección, continúa por una pista hasta llegar a la Ermita de San Roc. Desde este punto, el sendero comparte vial con la ruta señalizada "Ruta des Aijubs y Sies" de Albelda, cuyo recorrido discurre sobre pistas agrícolas rodeadas de varias granjas y casas de campo, como: "Torres"; Torre del Xulo, Torre de Miravet, Torre Moncasi, etc. El sendero continúa por el camino Tamarite-Alfarrás entre campos de cereales y frutales, atraviesa la carretera A-2219 y el Canal de Aragón y Cataluña antes de llegar al término municipal de Alfarrás (límite autonómico).

The path begins in the urban centre, heading southeast. It crosses the A-140 highway and the Canal de Aragón y Cataluña to reach an intersection where, still going west, it continues on a track until reaching the San Roc Hermitage. From this point, the path is shared with the signposted route "Ruta des Aijubs y Sies" of Albelda, whose route runs on farm tracks surrounded by several farms and country houses, called "Torres", such as Torre del Xulo, Torre de Miravet, Torre Moncasi, etc. The path continues along the Tamarite-Alfarrás road amid fields of cereal and fruit trees, crossing the A-2219 road and the Canal de Aragón y Cataluña before reaching the municipal district of Alfarrás (regional border).



Ante cualquier emergencia llama al 112 Aragón



Promotor del sendero:



Financiado por:



MIDE		TAMARITE DE LITERA-MONZÓN	
🕒 Horario / Time: 4 h 30 min	⚠️ 1 severidad del medio / severity of the environment	🗺️ 2 orientación en el itinerario / orientation	🏔️ 1 dificultad / difficulty
⬆️ Desnivel (+) / Cumulative elevation: 130 m	🏠 2 esfuerzo necesario / effort required	🏔️ 1 dificultad / difficulty	🏔️ 1 dificultad / difficulty
⬆️ Desnivel (-) / Cumulative elevation: 210 m	🏠 3 esfuerzo necesario / effort required	🏔️ 1 dificultad / difficulty	🏔️ 1 dificultad / difficulty
📏 Distancia / Distance: 21,5 km	🏠 3 esfuerzo necesario / effort required	🏔️ 1 dificultad / difficulty	🏔️ 1 dificultad / difficulty
C: Tipo de vía / Type of path: travesía, trek	🏠 3 esfuerzo necesario / effort required	🏔️ 1 dificultad / difficulty	🏔️ 1 dificultad / difficulty

MIDE		TAMARITE DE LITERA-LÍMITE AUTONÓMICO	
🕒 Horario / Time: 2 h 50 min	⚠️ 1 severidad del medio / severity of the environment	🗺️ 2 orientación en el itinerario / orientation	🏔️ 1 dificultad / difficulty
⬆️ Desnivel (+) / Cumulative elevation: 115 m	🏠 2 esfuerzo necesario / effort required	🏔️ 1 dificultad / difficulty	🏔️ 1 dificultad / difficulty
⬆️ Desnivel (-) / Cumulative elevation: 90 m	🏠 2 esfuerzo necesario / effort required	🏔️ 1 dificultad / difficulty	🏔️ 1 dificultad / difficulty
📏 Distancia / Distance: 13,25 km	🏠 2 esfuerzo necesario / effort required	🏔️ 1 dificultad / difficulty	🏔️ 1 dificultad / difficulty
C: Tipo de vía / Type of path: travesía, trek	🏠 2 esfuerzo necesario / effort required	🏔️ 1 dificultad / difficulty	🏔️ 1 dificultad / difficulty

MIDE es un sistema de comunicación entre excursionistas para valorar y expresar las exigencias técnicas y físicas de los recorridos. Su objetivo es unificar las apreciaciones sobre la dificultad de las excursiones para permitir a cada practicante una mejor elección. Valoración de 1 a 5 puntos, de menos a más.

MIDE is a system of communication between hikers to value and express the technical and physical demands of the journeys. Its objective is to unify the evaluations regarding the difficulty of the excursions to allow each hiker to make a better choice. Evaluation of 1 to 5 points, from fewer to more.