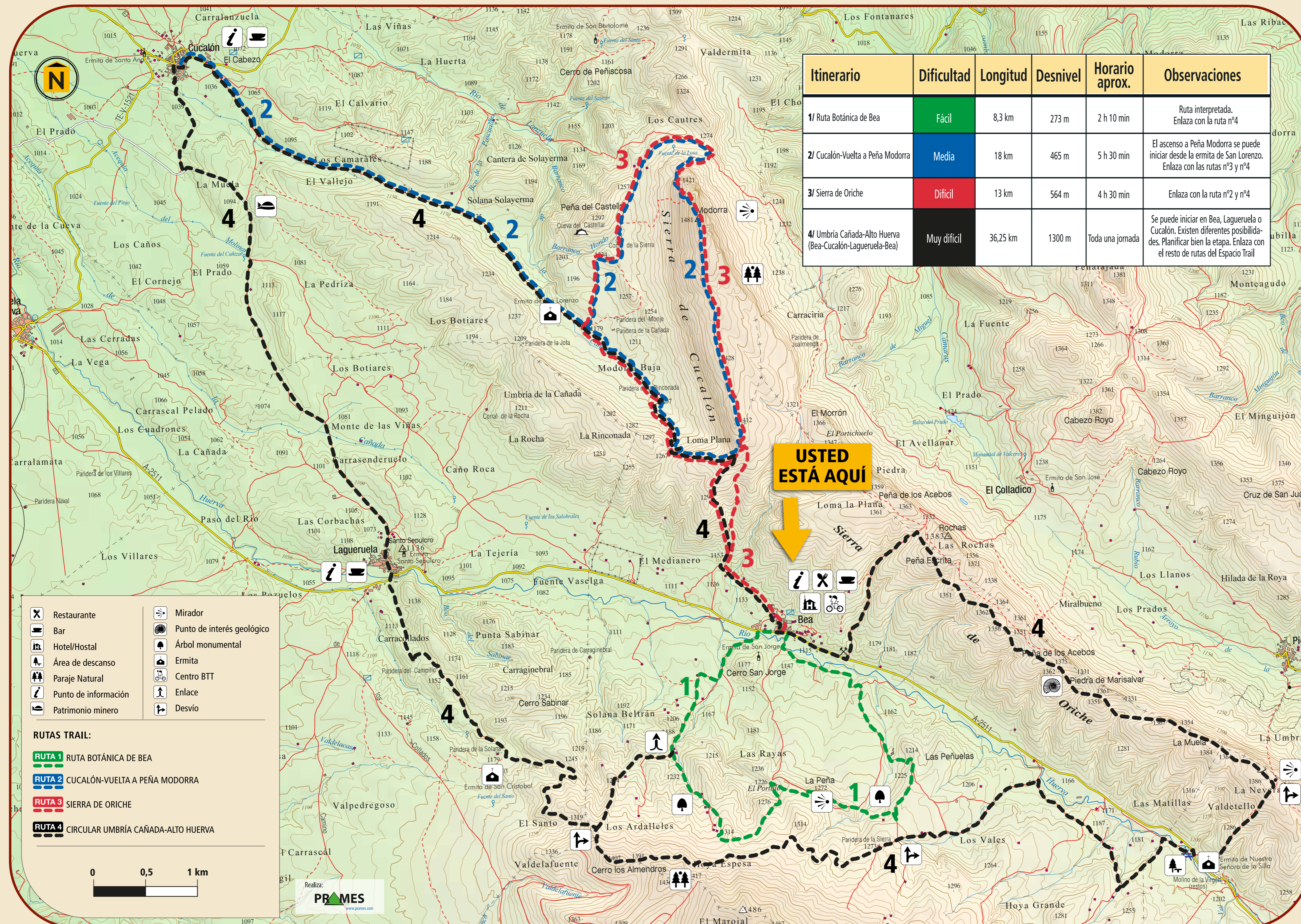


PR-TE 43 PR-TE 145
PR-TE 79 PR-TE 146



Espacio Trail Montaña "Sierras de Cucalón-Oriche"



Itinerario	Dificultad	Longitud	Desnivel	Horario aprox.	Observaciones
1/ Ruta Botánica de Bea	Fácil	8,3 km	273 m	2 h 10 min	Ruta interpretada. Enlaza con la ruta nº4
2/ Cucalón-Vuelta a Peña Modorra	Media	18 km	465 m	5 h 30 min	El ascenso a Peña Modorra se puede iniciar desde la ermita de San Lorenzo. Enlaza con las rutas nº3 y nº4
3/ Sierra de Oriche	Difícil	13 km	564 m	4 h 30 min	Enlaza con la ruta nº2 y nº4
4/ Umbría Cañada-Alto Huerva (Bea-Cucalón-Lagueruela-Bea)	Muy difícil	36,25 km	1300 m	Toda una jornada	Se puede iniciar en Bea, Lagueruela o Cucalón. Existen diferentes posibilidades. Planificar bien la etapa. Enlaza con el resto de rutas del Espacio Trail

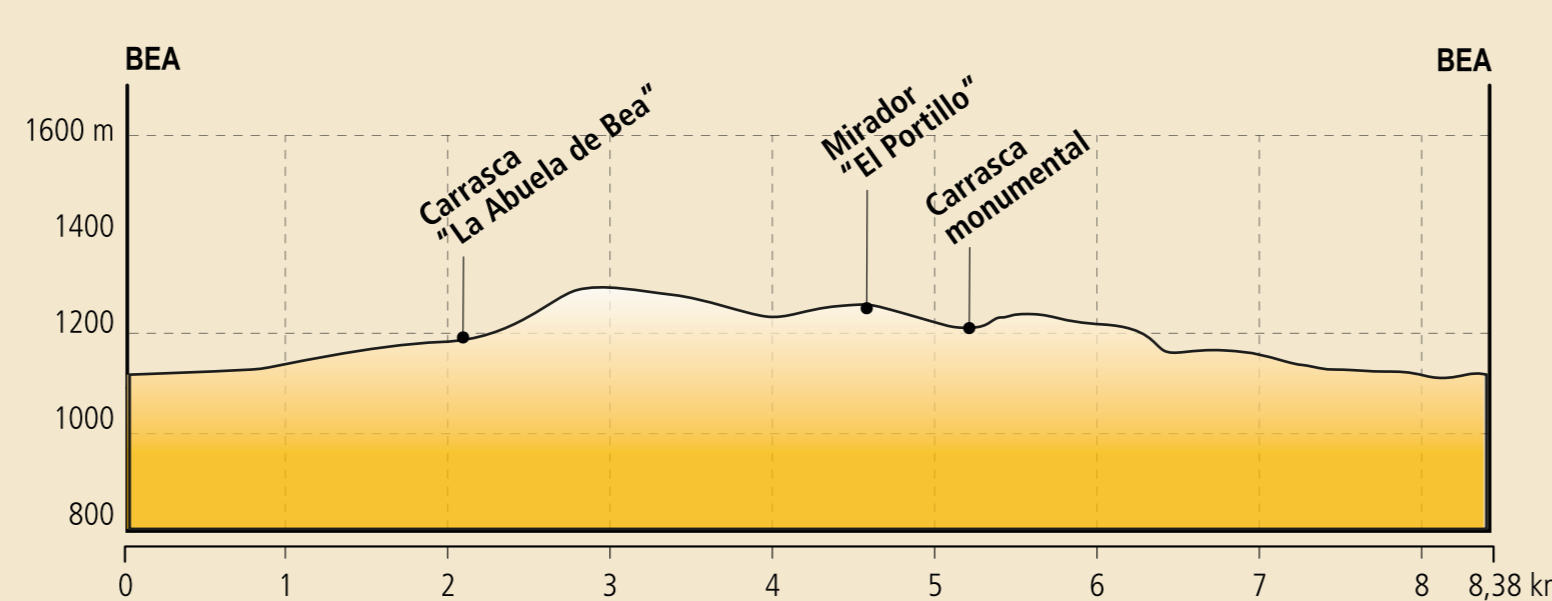
USTED ESTÁ AQUÍ

RUTA 1 Ruta Botánica de Bea (PR-TE 79)

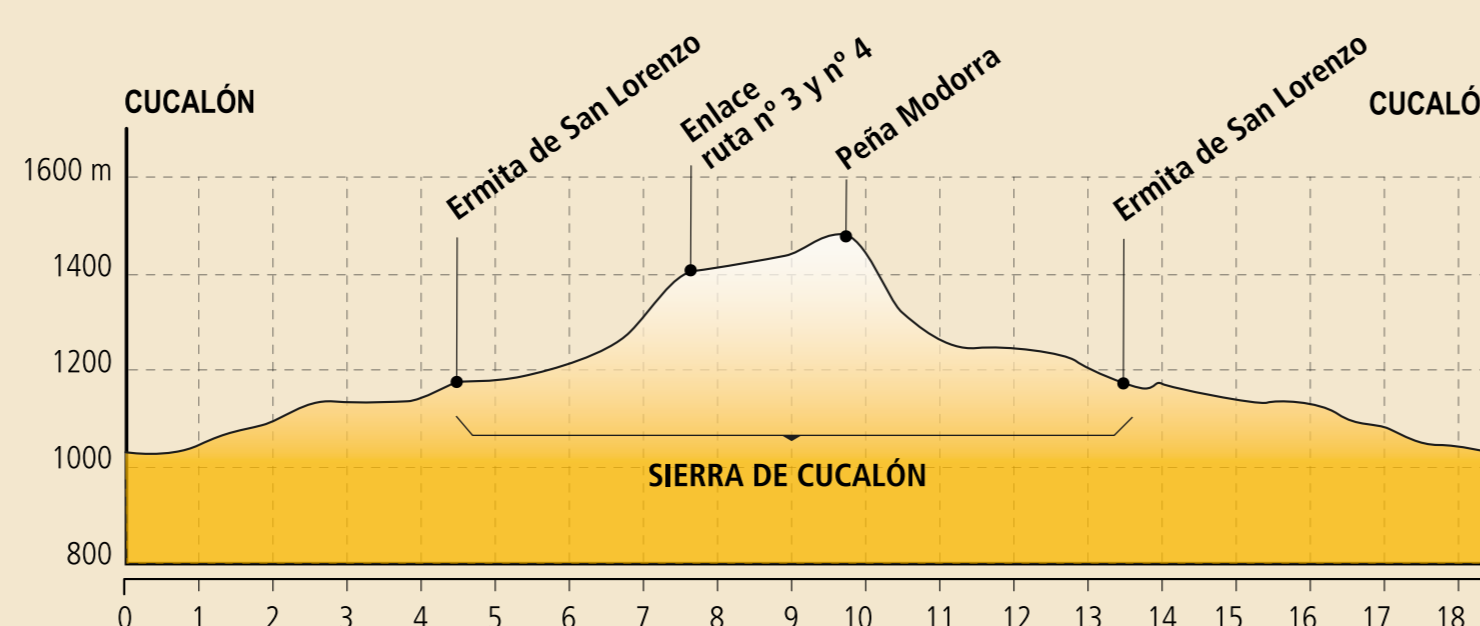
El itinerario recorre las primeras estribaciones de la Sierra del Marujal. Atraviesa varios árboles de porte monumental, entre ellos "La Abuela de Bea". En el mirador "El Portillo" se puede observar una hermosa vista del entorno de Bea y del Alto Huerva. Una ruta que conecta en varias ocasiones con la procedente de Lagueruela a la ermita de Ntra. Sra. de la Silla.

The itinerary runs on the first foothills of Sierra del Marujal. It goes by trees of monumental appearance, among them "La Abuela de Bea". At "El Portillo" observation point there is a beautiful view of the surrounding area of Bea and the Upper Huerva. A route that connects repeatedly with the route from Lagueruela to Ntra. Sra. de la Silla hermitage.

RUTA 1 Ruta Botánica de Bea (PR-TE 79)



RUTA 2 Cucalón-Vuelta a Peña Modorra (PR-TE 43)



RUTA 2 Cucalón-Vuelta a Peña Modorra (PR-TE 43)

La vuelta a Peña Modorra es una excursión clásica en estas serranías. Se puede iniciar desde Cucalón o en el entorno de la ermita de San Lorenzo. En este lugar existen dos opciones: por la Rinconada, donde se conecta con la ruta procedente de la localidad de Bea; o bien por la fuente La Losa, por un estrecho sendero más pronunciado que alcanza rápidamente la cumbre de Modorra (1481 m).

The return to Peña Modorra is a classic hike in these highlands. It can be started from Cucalón or in the surrounding area of San Lorenzo hermitage. In this place there are two options: on the Rinconada, where it connects with the route from the town of Bea; or on La Losa spring, on a narrow, steeper route that quickly reaches the summit of Modorra (1481 m).

Ante cualquier emergencia llama al 112 S.O.S. ARAGON

PLACA DE DIRECCIÓN
Indica la dirección a seguir y el número de la ruta o rutas junto con el color indicativo del nivel de dificultad de cada una de ellas.

SEÑALIZACIÓN ESPACIO TRAIL SIERRAS DE CUCALÓN-ORICHE. NIVEL DE DIFICULTAD:

- 1 - Fácil
- 2 - Moderada
- 3 - Difícil
- 4 - Sólo expertos

RUTA 1 MIDE

Horario / Time: 2 h 10 min
Desnivel (+) / Accumulated altitude: 250 m
Desnivel (-) / Accumulated altitude: 250 m
Distancia / Distance: 8,4 km
Tipo de vía / Type of path: Circular, trek

Horario corredores / Running time: 1 h - 1 h 30 min

RUTA 2 MIDE

Horario / Time: 4 h 50 min
Desnivel (+) / Accumulated altitude: 465 m
Desnivel (-) / Accumulated altitude: 465 m
Distancia / Distance: 18,5 km
Tipo de vía / Type of path: Circular, trek

Horario corredores / Running time: 2 h - 3h 30 min

El Espacio Trail Montaña "Sierras de Cucalón-Oriche"

El Espacio Trail Montaña "Sierras de Cucalón-Oriche" se localiza en la comarca del Jiloca. Las altivas serranías centrales ibéricas ofrecen cuatro rutas de diferente dificultad, con numerosas posibilidades y alternativas. Un Espacio Trail de iniciación que culmina sobre las cumbres de Peña Modorra, Rocha o la Sierra del Marujal, a casi 1500 metros de altitud. En este entorno puedes encontrar pequeños pueblos arropados por el río Huerva y una naturaleza desconocida en lo más profundo del territorio turolense.

The Mountain Trail Space "Sierras de Cucalón-Oriche" is located in the district of Jiloca. The high central Iberian highlands offer four routes of different difficulty, with numerous possibilities and alternatives. A beginner's Trail Space and culminates on the summits of Peña Modorra, Rocha or la Sierra del Marujal, at an altitude of almost 1500 metres. In this environment you can find small villages accompanied by the Huerva River and an unknown nature in the heart of the Teruel territory.

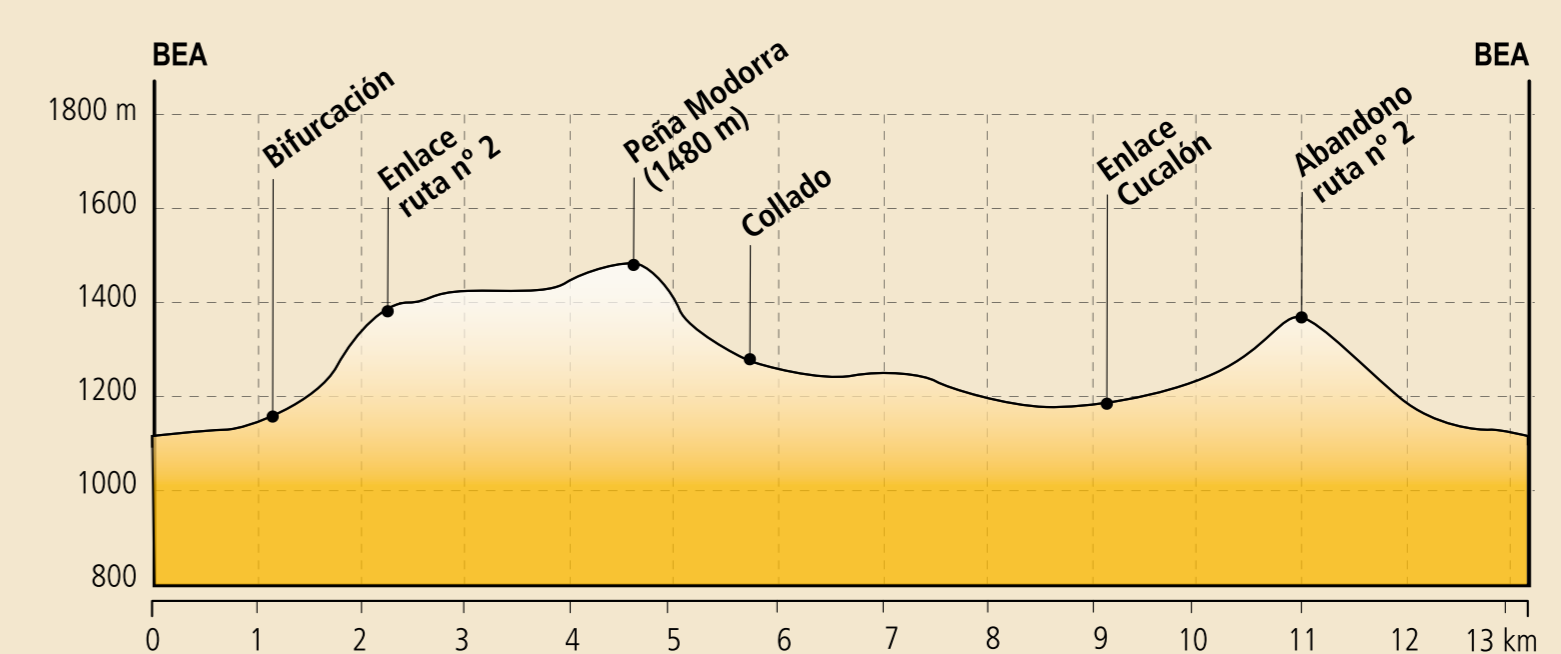


RUTA 3 Sierra de Oriche (PR-TE 145)

Por Sierra de Oriche se conoce a una pequeña estribación montañosa formada por numerosos "chevrans" entre la localidad de Fonfría y Bea, a orillas del alto Huerva. Existen dos ramales de gran pendiente que conectan con la ruta Nº 2 y coinciden en el trazado con la vuelta a Peña Modorra.

La Sierra de Oriche is a small mountain foothill formed by "chevrans" between the town of Fonfría and Bea, on the shore of the upper Huerva. There are two very steep branches that connect with route No. 2 and coincide with the return to Peña Modorra.

RUTA 3 Sierra de Oriche (PR-TE 145)



RUTA 3 MIDE

Horario / Time: 4 h
Desnivel (+) / Accumulated altitude: 565 m
Desnivel (-) / Accumulated altitude: 565 m
Distancia / Distance: 13,2 km
Tipo de vía / Type of path: Circular, trek

Horario corredores / Running time: 2 h - 3 h



Ermita de San Lorenzo



Río Huerva a su paso por Lagueruela



Vista de la localidad de Bea



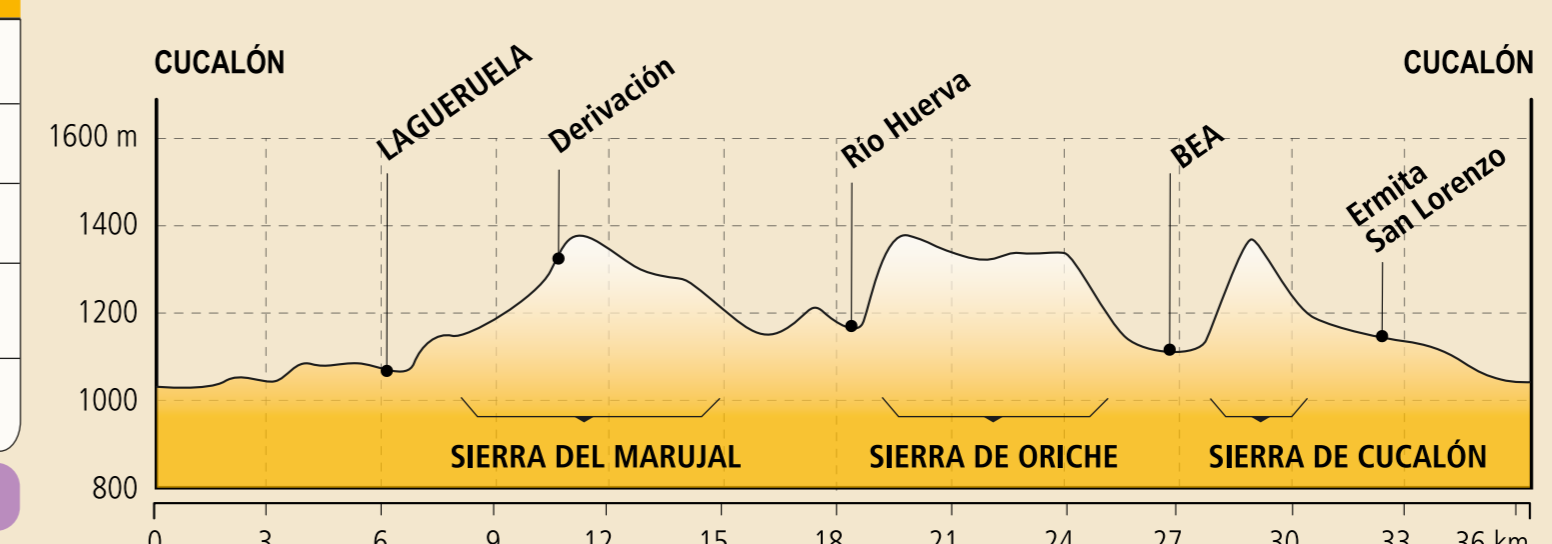
Peña Modorra (1481 m)

RUTA 4 Circular Umbría Cañada-Alto Huerva (PR-TE 146) (Bea-Cucalón-Lagueruela-Bea)

El itinerario se puede iniciar desde cualquiera de las localidades. Desde el Multiservicio Rural "El Rebollar", en Bea, se comienza por el mismo trazado que la ruta Nº 3. Pasa junto a la ermita de San Lorenzo y llega a la localidad de Cucalón. Hasta Lagueruela el itinerario lomea por una sucesión de suaves relieves. Más tarde, remonta la Sierra del Marujal y existe la posibilidad de descender a Bea por un bonito sendero que actúa de divisoria de aguas. Finalmente, se cruza el río Huerva y se asciende a la Sierra de Oriche, junto a la finca "El Colladico".

The itinerary can start from any of the localities. From the Rural Multiservice "El Rebollar", in Bea, it begins on the same circuit as route No. 3. It passes by San Lorenzo and reaches the town of Cucalón. Until Lagueruela the itinerary runs on a succession of gentle terrain. Later, it goes up Sierra del Marujal with the possibility to descend to Bea on a lovely path that is a water dividing line. Finally, it crosses the Huerva River and ascends to Sierra de Oriche, by "El Colladico" estate.

RUTA 4 Circular Umbría Cañada-Alto Huerva (PR-TE 146)



RUTA 4 MIDE

Horario / Time: 10 h
Desnivel (+) / Accumulated altitude: 1300 m
Desnivel (-) / Accumulated altitude: 1300 m
Distancia / Distance: 36,3 km
Tipo de vía / Type of path: Circular, trek

Horario corredores / Running time: 4 h - 6 h

Senderos turísticos de Aragón



Protección del sendero



Financiado por:

