
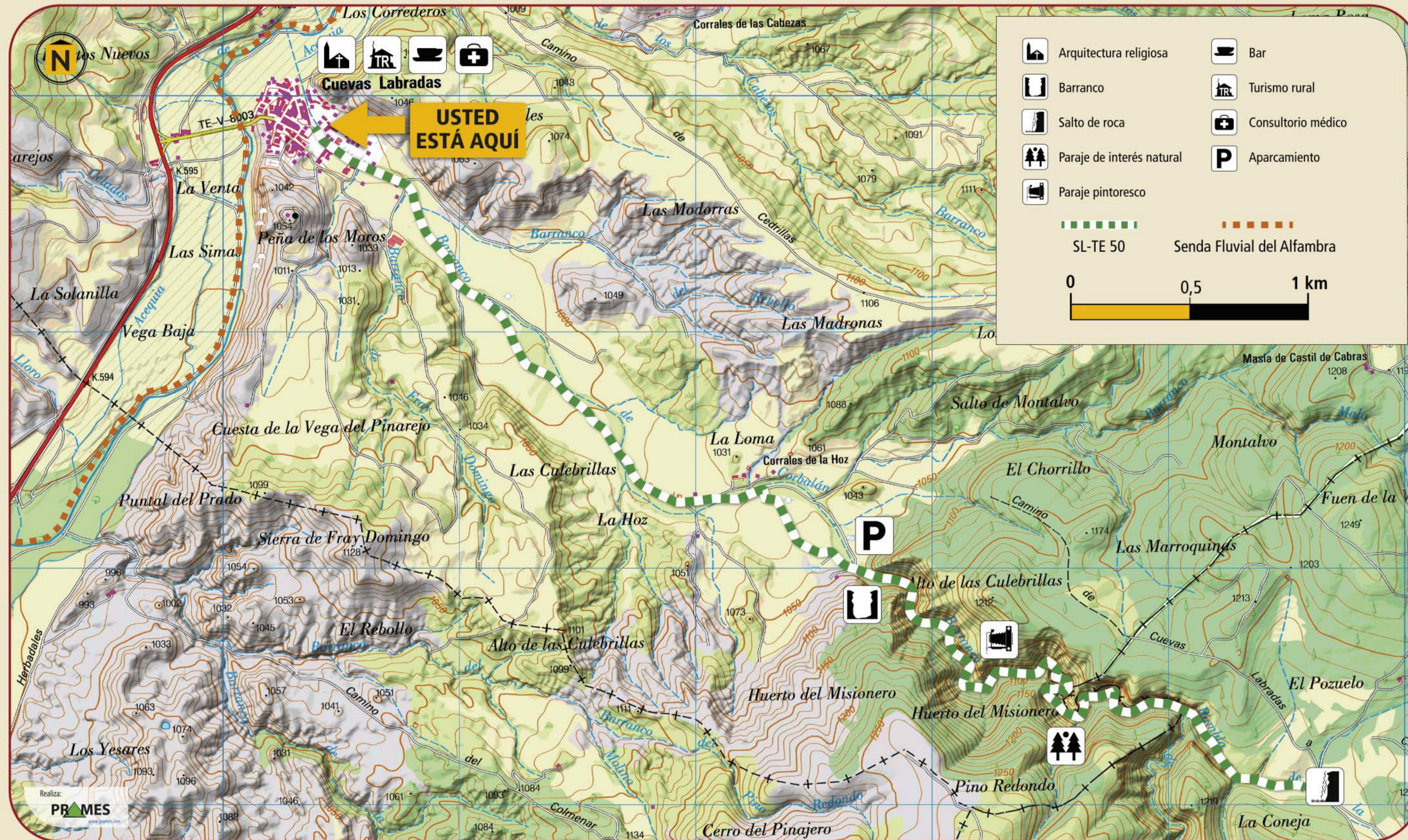



# SL-TE 50 Barranco del Chorrillo

## · Cuevas Labradas ·

**Senderos**  
turísticos de Aragón




**Cuevas Labradas** ➔ **Barranco del Chorrillo**

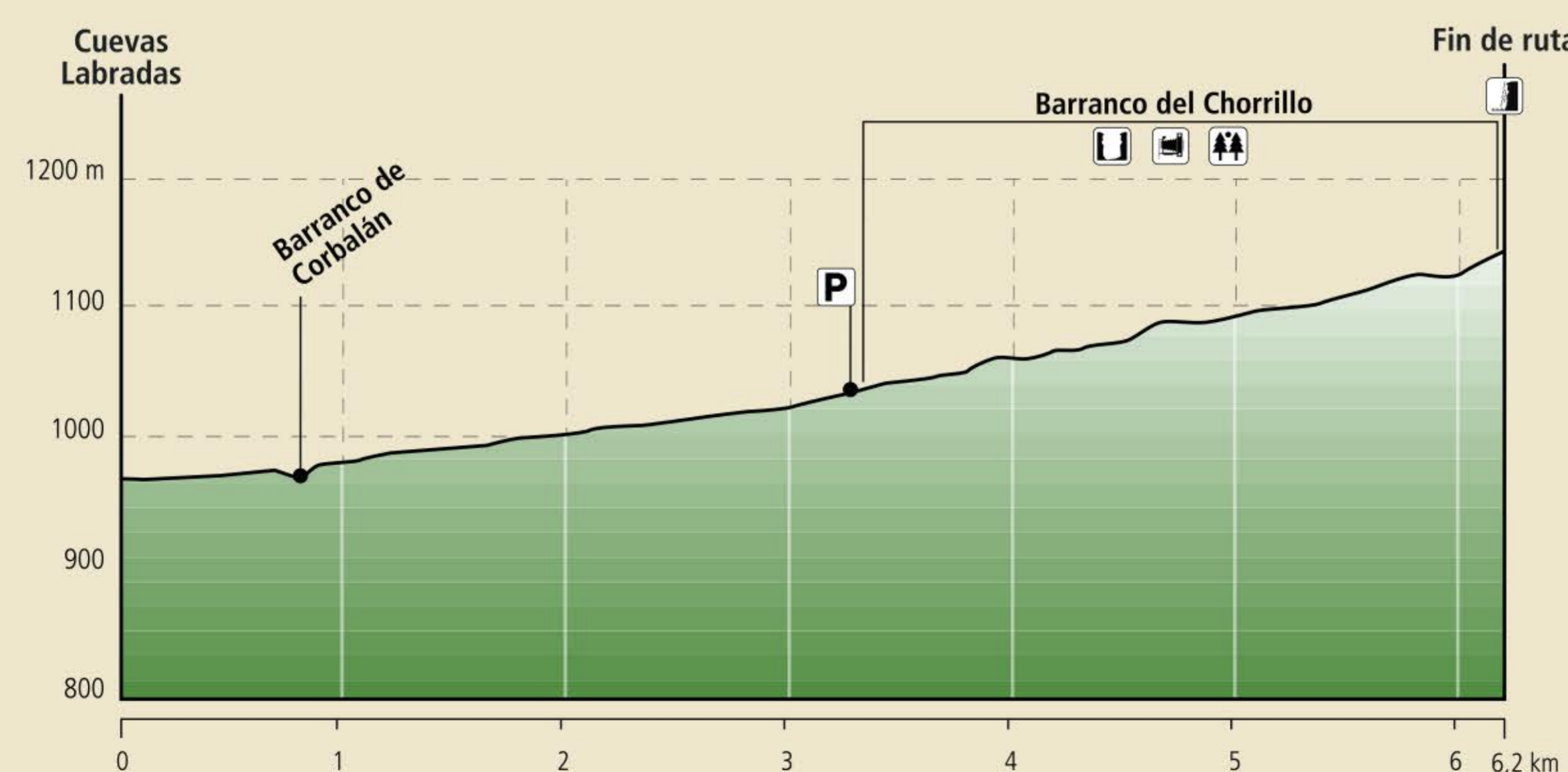
 El SL-TE 50 es una ruta excursionista señalizada entre Cuevas Labradas y el barranco del Chorrillo. Se compone de dos sectores claramente diferenciados: un primer tramo por camino rodado que discurre por el valle abierto del barranco de Corbalán y un segundo tramo puramente peatonal a través del desfiladero abierto en la montaña por las aguas del barranco del Chorrillo.

El segundo tramo es, sin duda, el que resulta más interesante desde el punto de vista senderista, pues se adentra por el interior de una garganta, normalmente seca, que se estira aguas arriba por la montaña calcárea hacia el término de Corbalán. El recorrido serpentea por el fondo de su cauce pedregoso siguiendo las curvas y requebrados que hace el barranco hasta llegar a un gran escalón de roca que impide continuar y donde finaliza la ruta.

El paseo se presenta muy entretenido, pues un conjunto de pequeños atriles interpretativos animan la marcha y explican al caminante las peculiaridades naturales de este intrincado paisaje de roca.

 EN LOS DÍAS DE TORMENTA O FUERTE VIENTO HAY QUE EXTREMAR LAS PRECAUCIONES DENTRO DEL BARRANCO POR EL RIESGO DE DESPRENDIMIENTOS Y CAÍDA DE PIEDRAS Y LA POSIBLE APARICIÓN DE CAUDALES TORRENCIALES.

### SL-TE 50 CUEVAS LABRADAS - BARRANCO DEL CHORRILLO



| MIDE   |  |
|--|--|
|  Horario / Time: 1 h 40 min                 |  1 severidad del medio<br>severity of the environment |
|  Desnivel (+) / Accumulated altitude: 200 m |  2 orientación en el itinerario<br>orientation        |
|  Desnivel (-) / Accumulated altitude: 16 m  |  2 dificultad<br>terrain underfoot                    |
|  Distancia / Distance: 6,2 km               |  1 esfuerzo necesario<br>effort required              |
|  Tipo de vía / Type of path: Travesía, trek | <small>* Condiciones de verano, tiempos estimados según criterio MIDE, sin paradas.</small>  |

Marcas de seguimiento del sendero local  
Marks to follow the local path

-  Continuidad de sendero  
Continuity trail
-  Cambio de dirección  
Change of direction
-  Dirección equivocada  
Wrong direction



  
Ayuntamiento de  
Cuevas Labradas