


PR-TE 96 Conexión GR 262


Senderos
turísticos de Aragón




// Hocino de la Rambla.



// Cascada de las Palomas.



// La Rambla de Martín.



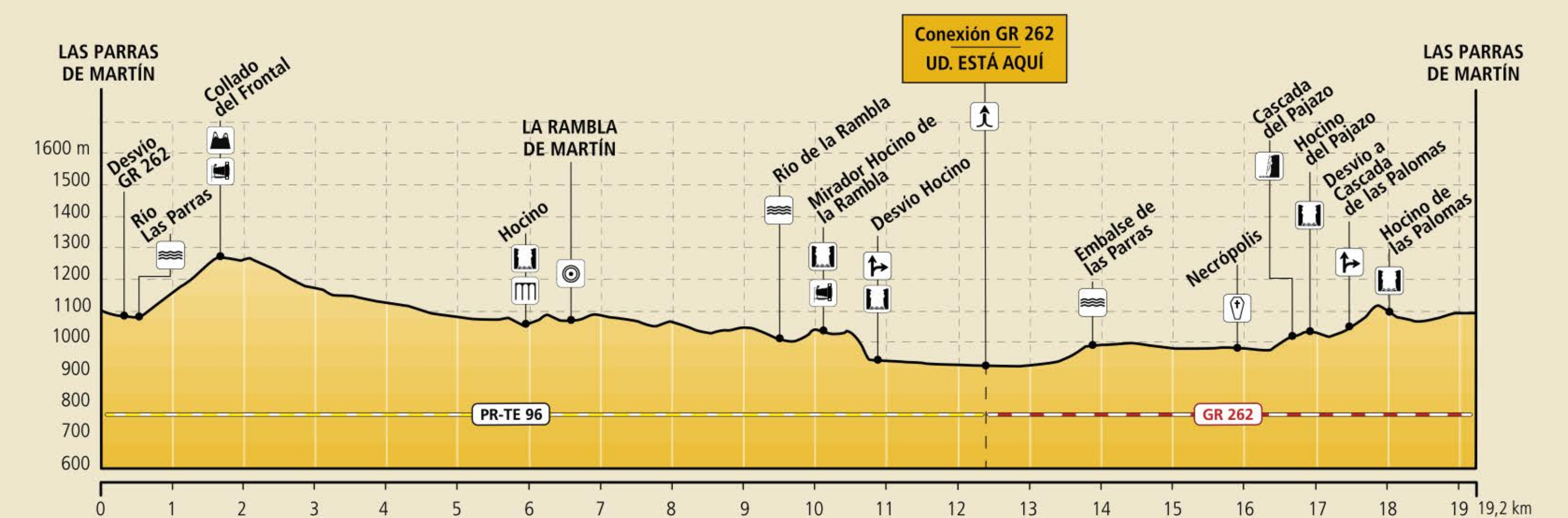
// Hocino de la Rambla.



El PR toma el carril rodado que remonta el valleuelo del río La Rambla, cruzando varias veces el cauce. Se convierte en sendero y al llegar a un pontarrón de cemento la ruta se bifurca. El ramal de la derecha sigue por la margen izquierda del río hasta la embocadura del Hocino de la Rambla, donde la senda se interna por el angosto desfiladero durante casi un kilómetro bajo las paredes y escarpes de la montaña hasta una cascada final que pone punto y final al paseo por la hoz. El ramal de la izquierda se dirige a la pedanía de La Rambla de Martín. Sube por el carrascal de la montaña y con sorprendentes vistas sobre el cañón del Hocino de la Rambla salva en altura este obstáculo natural. Al final del Hocino, el sendero cruza el río y sube a una pista que a la izquierda conduce en menos de 3 kilómetros al pequeño pueblo, casi deshabitado, de La Rambla de Martín. Unos metros antes de llegar a las primeras casas, un sendero a la izquierda se dirige a cruzar por una palanca el hocino del barranco de la Cañada. El camino pasa por los corrales de San Pedro y luego, tras dejar varios cruces a ambos lados, continúa hacia la paridera del Frontal, situada en una collada, en los albores del barranco que ha servido de referencia. Desde allí y hacia la otra vertiente, una senda busca a la izquierda del barranco rodear el cerro La Carbonera y bajar entre viejas tablas y monte bajo hacia el fondo del valle del río Las Parras. El camino cruza el río y aboca a la carretera donde conecta con el GR 262 a 300 m de la localidad de Las Parras de Martín.

The PR takes the paved road that goes up the small valley of the river La Rambla, crossing the course several times. It becomes a footpath and on arriving at a cement pontarrón (small bridge) there is a fork in the route. The branch on the right follows the right bank of the river to the entrance of Hocino de la Rambla, where the path enters through the gorge for almost a kilometre under the walls and escarpments of the mountain to a final waterfall that ends the walk through the gorge. The branch on the left runs to the district of La Rambla de Martín. It ascends through the holm-oak forest of the mountain and with striking views over the canyon of Hocino de la Rambla it goes over this natural obstacle at height. At the end of Hocino, the footpath crosses the river and climbs a Trail that on the left, leads, in less than 3 kilometres, to the small village, almost uninhabited, of La Rambla de Martín. A few metres before reaching the first houses, a path to the left heads toward La Cañada ravine. The road passes through the farmyards of San Pedro and then, after leaving several crossings on both sides, continues to El Frontal lambing pen, at the beginning of the ravine that has served us as a reference. From there and to the other slope, a path on the left of the ravine to go around the mountain La Carbonera and descend to the bottom of the valley of Las Parras River. The path crosses the river and leads into the road where it connects with GR 262, 300 m from the locality of Las Parras de Martín.

MIDE			
Las Parras de Martín - La Rambla de Martín - Las Parras de Martín			
Horario / Time: 5 h 20 min	2	severidad del medio / severity of the environment	
Desnivel (+) / Accumulated altitude: 715 m	2	orientación en el itinerario / orientation	
Desnivel (-) / Accumulated altitude: 715 m	2	dificultad / difficulty	
Distancia / Distance: 19,2 km	3	esfuerzo necesario / effort required	
Tipo de vía / Type of path: Circular, circular	* Condiciones de verano, tiempos estimados según criterio MIDE, sin paradas.		



Marcas de seguimiento del sendero de Gran Recorrido y Pequeño Recorrido
Marks to follow the long-distance and short-distance path

- Continuidad de sendero / Continuity trail
- Cambio de dirección / Change of direction
- Dirección equivocada / Wrong direction



Promotor del sendero



Financiado por

