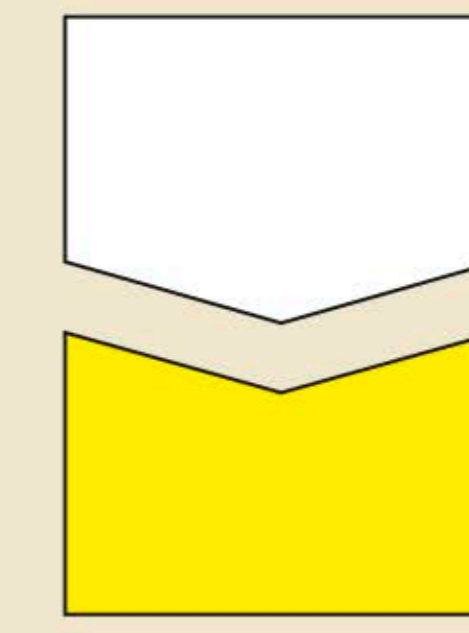


PR-TE 94

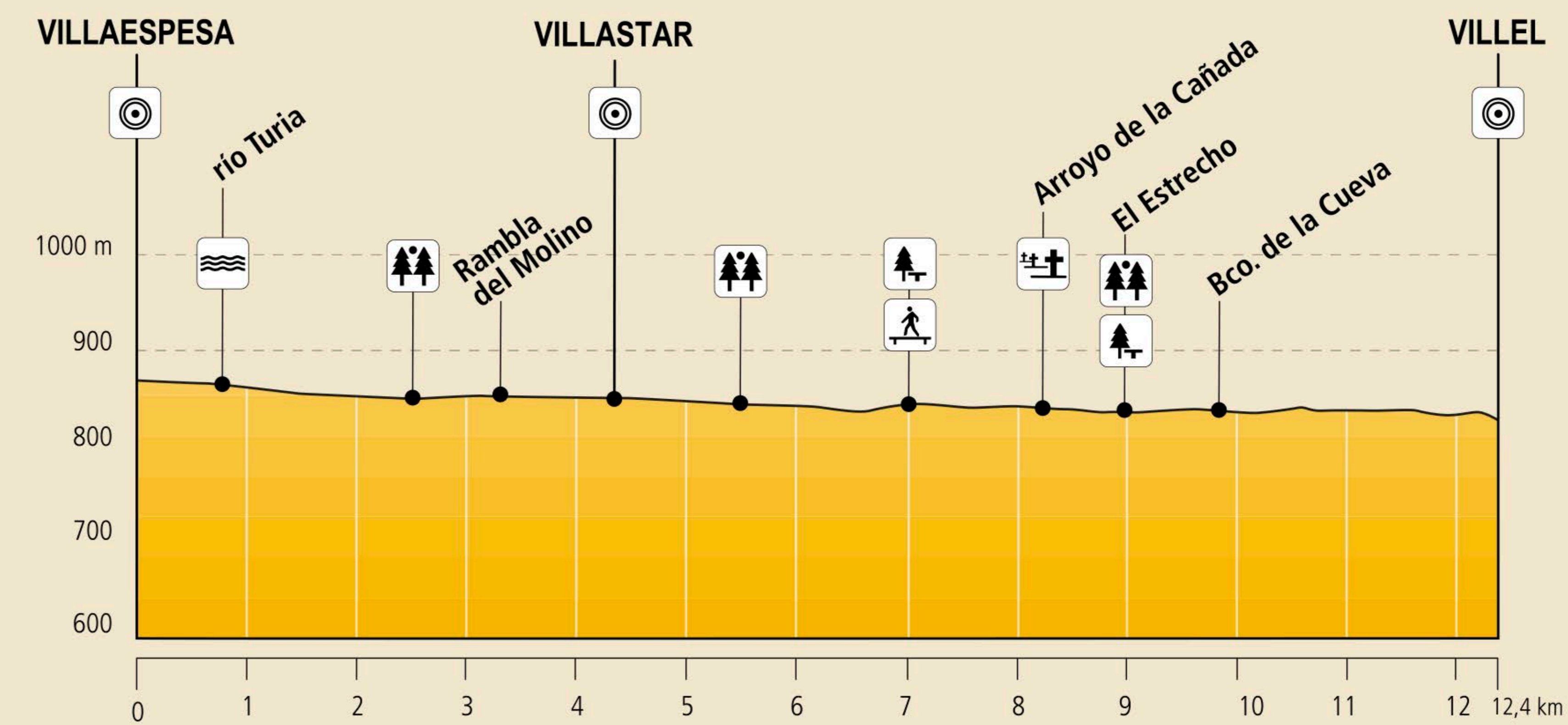
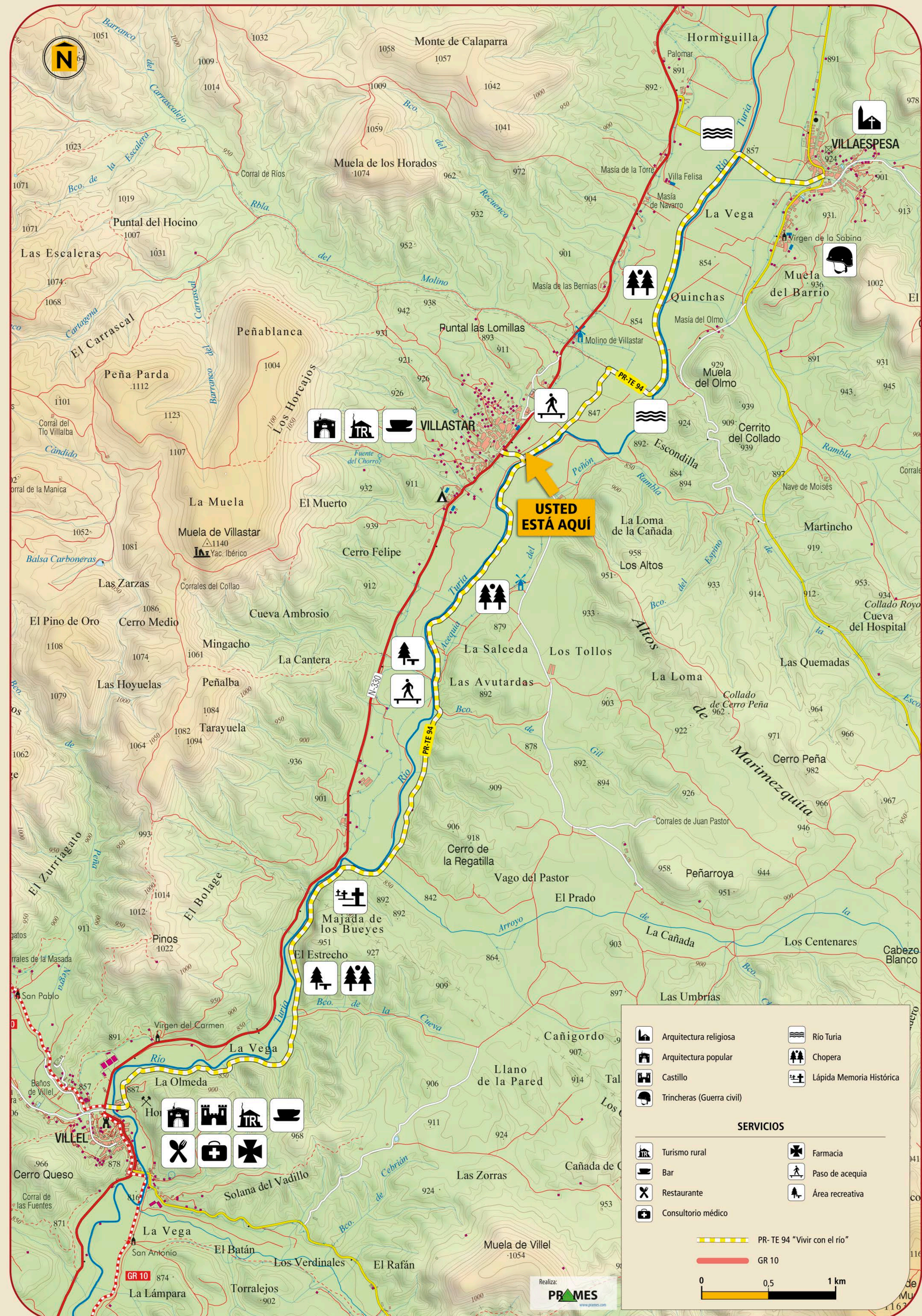


ruta

Vivir con el río

VILLAESPESA - VILLASTAR - VILLEL

Senderos
turísticos de Aragón




PR-TE 94 Ruta "Vivir con el río"
Villaespesa-Villastar-Villel


MIDE Villaespesa - Villastar - Villel

| | | |
|---|--|--|
| 🕒 Horario / Time: 2 h 40 min | ⚠️ 1 severidad del medio severity of the environment | |
| ⬆️ Desnivel (+) / Accumulated altitude: 10 m | 🗺️ 2 orientación en el itinerario orientation | |
| ⬆️ Desnivel (-) / Accumulated altitude: 45 m | 👣 2 dificultad terrain underfoot | |
| 📏 Distancia / Distance: 12,4 km | 👤 2 esfuerzo necesario effort required | |
| 🚶 Tipo de vía / Type of path: Travesía, trek | * Condiciones de verano, tiempos estimados según criterio MIDE, sin paradas. | |

La ruta "Vivir con el río" comienza junto al puente carretero de Villaespesa, por un camino ribereño que desciende por la orilla derecha del Turia. Avanza por el soto fluvial hasta que llega a la rambla del Molino, donde gira a la derecha para enseguida tomar a la izquierda un camino entre huertas que conduce hacia Villastar. Antes de llegar al pueblo, la ruta abandona el camino y cruza una acequia para internarse en el soto por una senda ceñida al río que desemboca en el puente de Villastar. Lo cruza e inmediatamente la ruta continúa por el camino ribereño de la margen izquierda. Cuando termina el camino, la ruta penetra en el soto para llegar por la linde de una chopera a una pequeña área recreativa municipal. En su extremo un sendero recorre el borde de una acequia, que discurre colgada sobre el río hasta el final del escarpe rocoso donde sale a un camino. Se prosigue por él hasta llegar al final de una chopera a la val de la Cañada, donde la ruta toma la zona de ribera. La ruta avanza por una senda que cruza la val donde se localiza una lápida conmemorativa de la "Memoria Histórica" y sigue descendiendo por el valle en dirección al Estrecho. Se interna en la alameda, visita una sencilla zona de descanso y conecta con un camino que, tras cruzar el barranco de la Cueva, nos conduce hasta Villel, donde termina la ruta fluvial.



// Villel.



// Sendero junto al cauce del Turia.



// Área recreativa "El Estrecho".

112 S.O.S. ARAGON

Mantén el entorno limpio. No arrojes basuras.
Keep the area clean and tidy. Do not leave any litter.

Planifica tu viaje y avisa a dónde vas.
Plan your trip and let somebody know where you are going.

Aunque el itinerario está señalizado, no olvides tomar algunas precauciones, pues la señalización puede haber sufrido daños. Un mapa de la zona siempre ayuda.
Although the paths are signalled, remember to take a map of the area.

Recuerda que está prohibido encender fuego.
Remember that the lighting of fire is strictly prohibited.

Respecta la naturaleza y el medio rural por el que caminas.
Show respect for nature and the environment.

Utiliza calzado adecuado y llévate el equipo necesario para la excursión (teléfono, agua, etc.).
Use adequate footwear and be prepared (take drinking water, a mobile telephone, etc.).

The route "Live with the river" begins next to Villaespesa road bridge, on a riverside road that descends the right bank of the Turia. It advances through river grove until reaching the Rambla (dry stream bed) del Molino, where it turns right, to then immediately take a road on the left through gardens, that leads to Villastar. Before arriving at the village, the route leaves the road and crosses an irrigation ditch, to enter the grove on a narrow path to the river opening into Villastar bridge. Crossing it, immediately the route continues on the riverside road on the left bank. When the road ends, the route penetrates the grove, to reach the border of a poplar grove to a small municipal recreational area. At its end, a footpath goes along the edge of an irrigation ditch which runs over the river to the end of the rocky escarpment where it comes out into a road. It continues on it, until reaching the end of a poplar grove at Val de La Cañada, where the route takes the river zone. The river advances on a path that crosses the Val where a commemorative stone tablet is found of "Historical Memory" and it continues descending the valley toward the Strait. It goes into the boulevard, visits a simple rest zone and connects with a road that, after crossing Barranco La Cueva, leads us to Villel, where the river route ends.

Marcas de seguimiento de senderos de Pequeño Recorrido
Marks to follow the short-distance path

Continuidad de sendero
Continuity trail

Cambio de dirección
Change of direction

Dirección equivocada
Wrong direction

