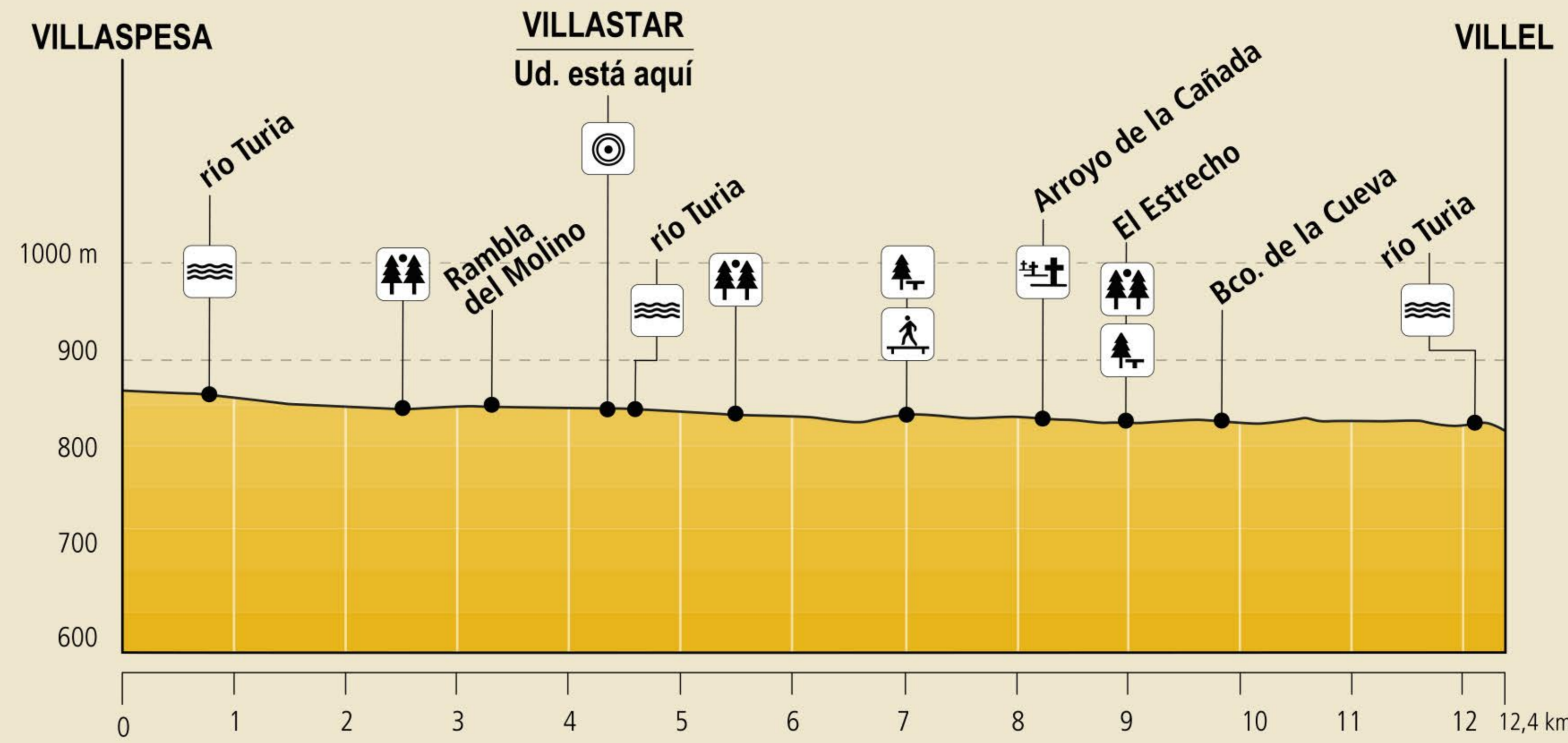
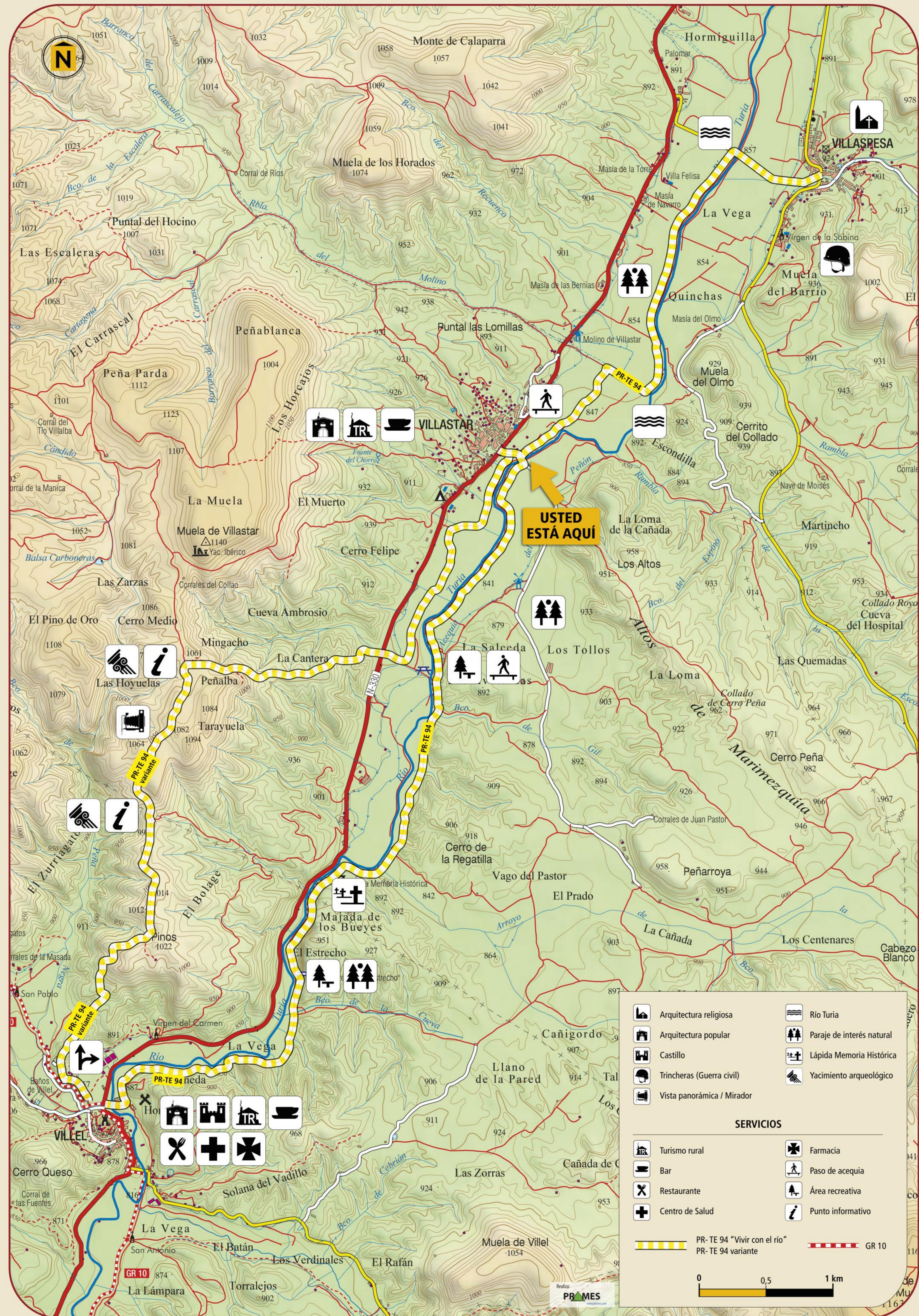


PR-TE 94 Villastar

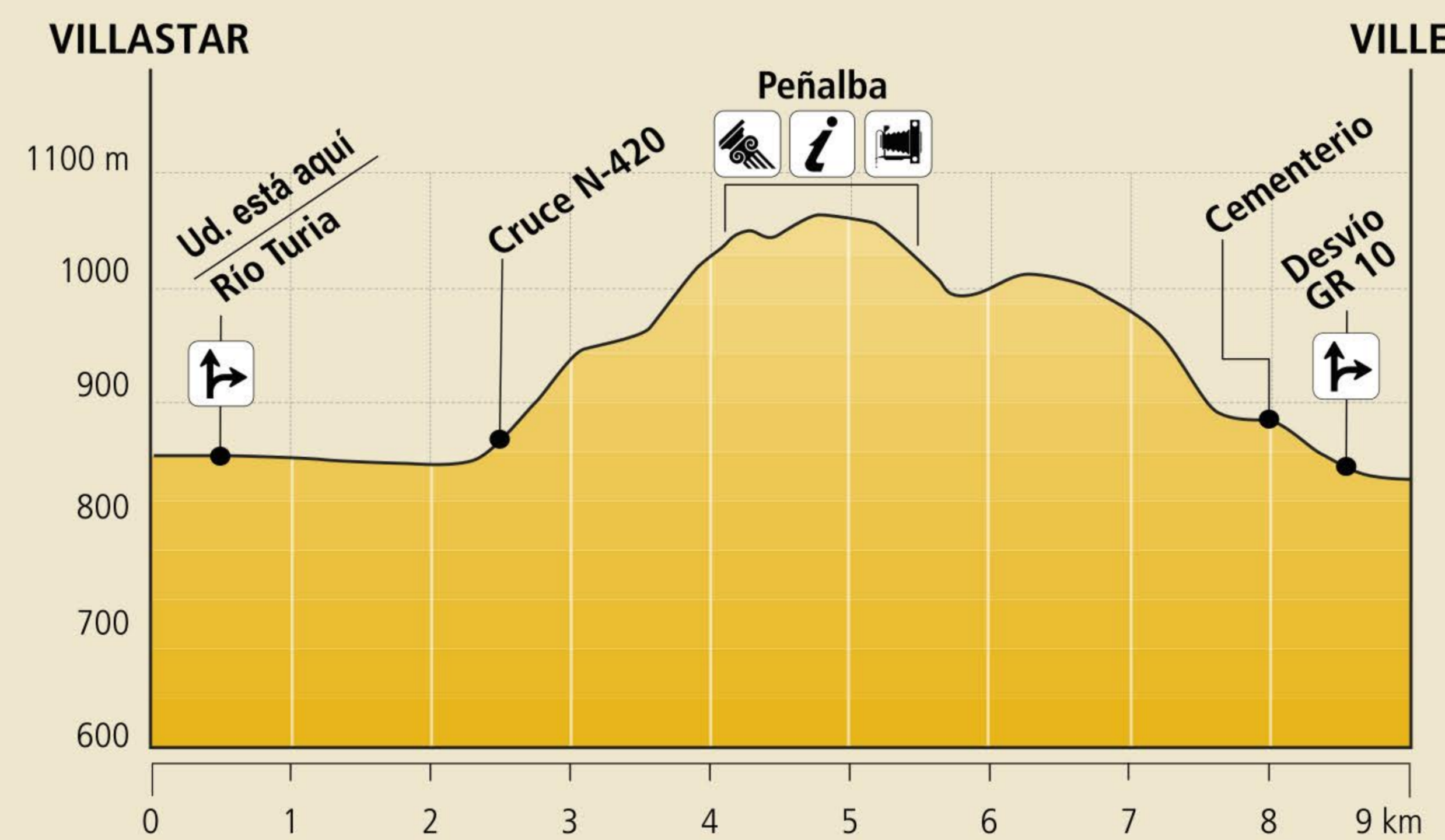


Senderos
turísticos de Aragón



MIDE PR-TE 94 variante Villastar > Villem	
⌚ Horario / Time: 2 h 35 min	⚠ 1 severidad del medio / severity of the environment
⬆ Desnivel (+) / Accumulated altitude: 245 m	🗺 2 orientación en el itinerario / orientation in the itinerary
⬆ Desnivel (-) / Accumulated altitude: 260 m	🏞 2 dificultad / difficulty
📏 Distancia / Distance: 9 km	👤 2 esfuerzo necesario / effort required
🚶 Tipo de vía / Type of path: Travesía, trek	📅 Condiciones de verano, tiempos estimados según criterio MIDE, sin paradas.

MIDE PR-TE 94 Villaspesa > Villastar > Villem	
⌚ Horario / Time: 2 h 40 min	⚠ 1 severidad del medio / severity of the environment
⬆ Desnivel (+) / Accumulated altitude: 10 m	🗺 2 orientación en el itinerario / orientation in the itinerary
⬆ Desnivel (-) / Accumulated altitude: 45 m	🏞 2 dificultad / difficulty
📏 Distancia / Distance: 12,4 km	👤 2 esfuerzo necesario / effort required
🚶 Tipo de vía / Type of path: Travesía, trek	📅 Condiciones de verano, tiempos estimados según criterio MIDE, sin paradas.



PR-TE 94 Ruta "Vivir con el río" Villaspesa - Villastar - Villem

La ruta "Vivir con el río" comienza junto al puente carretero de Villaspesa, por un camino ribereño que desciende por la orilla derecha del Turia. Avanza por el soto fluvial hasta que llega a la rambla del Molino, donde gira a la derecha para enseguida tomar a la izquierda un camino entre huertas que conduce hacia Villastar. Antes de llegar al pueblo, la ruta abandona el camino y cruza una acequia para internarse en el soto por una senda ceñida al río que desemboca en el puente de Villastar. Lo cruza e inmediatamente la ruta continúa por el camino ribereño de la margen izquierda. Cuando termina el camino, la ruta penetra en el soto para llegar por la linde de una chopera a una pequeña área recreativa municipal. En su extremo un sendero recorre el borde de una acequia, que discurre colgada sobre el río hasta el final del escarpe rocoso donde sale a un camino. Se prosigue por él hasta llegar al final de una chopera a la val de la Cañada, donde la ruta toma la zona de ribera. La ruta avanza por una senda que cruza la val donde se localiza una lápida conmemorativa de la "Memoria Histórica" y sigue descendiendo por el valle en dirección al Estrecho. Se interna en la alameda, visita una sencilla zona de descanso y conecta con un camino que, tras cruzar el barranco de la Cueva, nos conduce hasta Villem, donde termina la ruta fluvial.

The route "Live with the river" begins next to Villaspesa road bridge, on a riverside road that descends the right bank of the Turia. It advances through river grove until reaching the Rambla (dry stream bed) del Molino, where it turns right, to then immediately take a road on the left through gardens, that leads to Villastar. Before arriving at the village, the route leaves the road and crosses an irrigation ditch, to enter the grove on a narrow path to the river opening into Villastar bridge. Crossing it, immediately the route continues on the riverside road on the left bank. When the road ends, the route penetrates the grove, to reach the border of a poplar grove to a small municipal recreational area. At its end, a footpath goes along the edge of an irrigation ditch which runs over the river to the end of the rocky escarpment where it comes out into a road. It continues on it, until reaching the end of a poplar grove at Val de la Cañada, where the route takes the river zone. The river advances on a path that crosses the Val where a commemorative stone tablet is found of "Historical Memory" and it continues descending the valley toward the Strait. It goes into the boulevard, visits a simple rest zone and connects with a road that, after crossing Barranco La Cueva, leads us to Villem, where the river route ends.

PR-TE 94 variante Villastar - Peñalba - Villem

En el puente del Turia en Villastar esta variante toma el camino de la margen derecha, que circula entre huertas hasta la mota de protección de la rambla que a la derecha nos conduce a cruzar la N-330. Al otro de la carretera arranca un sendero que asciende por un lomo hacia la cantera del santuario de Peñalba. Al final del sendero, en el plano de la Muela, alcanza una pista forestal que sigue a la izquierda -punto informativo-. Pasado un segundo punto de información del yacimiento arqueológico de Peñalba, se deja la pista a la derecha por un sendero que discurre por el cordal de El Bolage y que, varios kilómetros después, desemboca en el cementerio de Villem. La ruta baja a la pista del valle de Chartera donde conecta con el GR 10 hasta llegar a Villem.

At the bridge of the Turia in Villastar this alternative route takes the way of the right bank, which circulates through gardens to the protective mound that leads us to the right, to cross N-330. On the other side of the road there begins a footpath that ascends to the quarry of Peñalba sanctuary. At the footpath's end, in the plain of La Muela, it reaches a forest trail that continues to the left -information point-. Past a second information point of the archaeological site of Peñalba, the trail to the right is abandoned for a footpath that runs along the crests of El Bolage and, several kilometres later, ends in Villem cemetery. The route descends to the Trail of Charter Valley, where it connects with GR 10 until reaching Villem.



Area recreativa "El Estrecho".



Vista del PR-TE 94 variante desde el Santuario de Peñalba.

- Arquitectura religiosa
 - Arquitectura popular
 - Castillo
 - Trincheras (Guerra civil)
 - Vista panorámica / Mirador
 - Río Turia
 - Paraje de interés natural
 - Lápida Memoria Histórica
 - Yacimiento arqueológico
- SERVICIOS**
- Turismo rural
 - Bar
 - Restaurante
 - Centro de Salud
 - Farmacia
 - Paso de acequia
 - Área recreativa
 - Punto informativo
- PR-TE 94 "Vivir con el río"
PR-TE 94 variante

Promotor del sendero



Ayuntamiento de Villastar

Financiado por



GOBIERNO DE ARAGON



GOBIERNO DE ESPAÑA



MINISTERIO DE HACIENDA

Marcas de seguimiento de senderos de Pequeño Recorrido

Marks to follow the short-distance path

- Continuidad de sendero / Continuity trail
- Cambio de dirección / Change of direction
- Dirección equivocada / Wrong direction