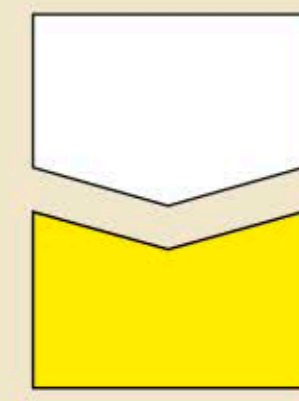


PR-TE 153



Camino de Marrades



Marrades → Sant Miquel → Pla de la Mina → Moletes d'Arany → Pla de la Mina

El PR-TE 153 comienza en el camino asfaltado de El Parrissal, compartiendo trazado con el GR 8 y el Camino Natural Matarranya-Algars. Al poco de iniciarse, el sendero atraviesa el barranco de Les Marrades y sube hacia el Mas de García, donde entronca con una pista. Continúa por ella hasta un cruce próximo donde abandona el GR 8, siguiendo ahora únicamente el Camino Natural.

El sendero asciende entre el pinar a una brecha abierta en el roquedal que permite cambiar de vertiente y descender hacia el barranco del Racó de Guera. Cruza su cauce seco e inicia la ascensión por el bosque hacia la Masía de Sant Miquel. En este altozano se cambia de vertiente y el PR se adentra en el valle del río Matarranya con sus espectaculares paisajes recortados. El sendero zigzaguea a media ladera y desciende suave hasta el área de descanso del Parrissal.


En El Parrissal se toma la pista río arriba hasta el Pla de la Mina, lugar donde antaño se almacenaba y transportaba el carbón extraído en la zona. En este punto, el PR se independiza del Camino Natural, que tiene en este lugar su Km 0, e inicia una interminable ascensión que concluye en el Mas de Balanguera. Al pie de sus ruinas, se articula un recorrido circular a las Moletes d'Arany con punto y final en este emblemático paraje a partir de dos ramales: el derecho que sube por el reborde escarpado de las Moletes, o el izquierdo que se adentra primero por el interior frondoso del barranco y luego tras conectar con el GR 8 se dirige a las Moletes para regresar finalmente a la Balanguera. Independientemente del sentido direccional que se le dé a la ruta circular, al llegar a la parte más elevada del recorrido se produce el entronque con el GR 8 entre Beceite y el refugio de Font Ferrera / GR 7 (Tarragona), donde concluye este PR. El reencuentro con el GR 8 en la zona de las Moletes permite trazar un recorrido circular de gran valor paisajístico por Els Ports aún mayor que el descrito, combinando ambos senderos.

PR-TE 153 starts at the paved road of Parrissal, sharing the route with GR 8 Matarranya-Algars Nature Trail. Shortly after it begins, the footpath crosses Les Marrades ravine and climbs to El Mas de García, where it connects with a trail. It continues on it to a nearby crossing where it leaves GR 8, now only following the Nature Trail.


The footpath ascends through pine forest to an open gap in the rocky outcrop that allows it to change sides and descend to Racó de Guera ravine. It crosses its dry bed and begins the ascent through the forest to Masía de Sant Miquel. On this hillock it changes sides and the PR enters Matarranya River valley with its spectacular craggy landscape. The footpath zig-zags on the slope and descends gently to the Parrissal rest area.

At El Parrissal it takes the river trail up to Pla de la Mina, where the coal mined in the zone was once stored and transported. At this point, the PR separates from the Nature Trail, which at this place has its Km 0, and starts an endless ascent that ends at Mas de Balanguera. At the foot of its ruins extends a circular route to Moletes d'Arany ending this emblematic place at two branches: the right one that ascends the steep ridge of Las Moletes, or the left one that first enters through the leafy interior of the ravine and then after connecting with GR 8, heads to Las Moletes, to finally return to La Balanguera, regardless of the direction taken on the circular route, on arriving at the highest part of the route, there is a connection with GR 8 between Beceite and Font Ferrera refuge / GR 7 (Tarragona), where this PR ends.

The re-encounter with GR 8 in the zone of Las Moletes allows us to follow a circular route of great scenic value through Els Ports, even longer than the one described, combining both footpaths.

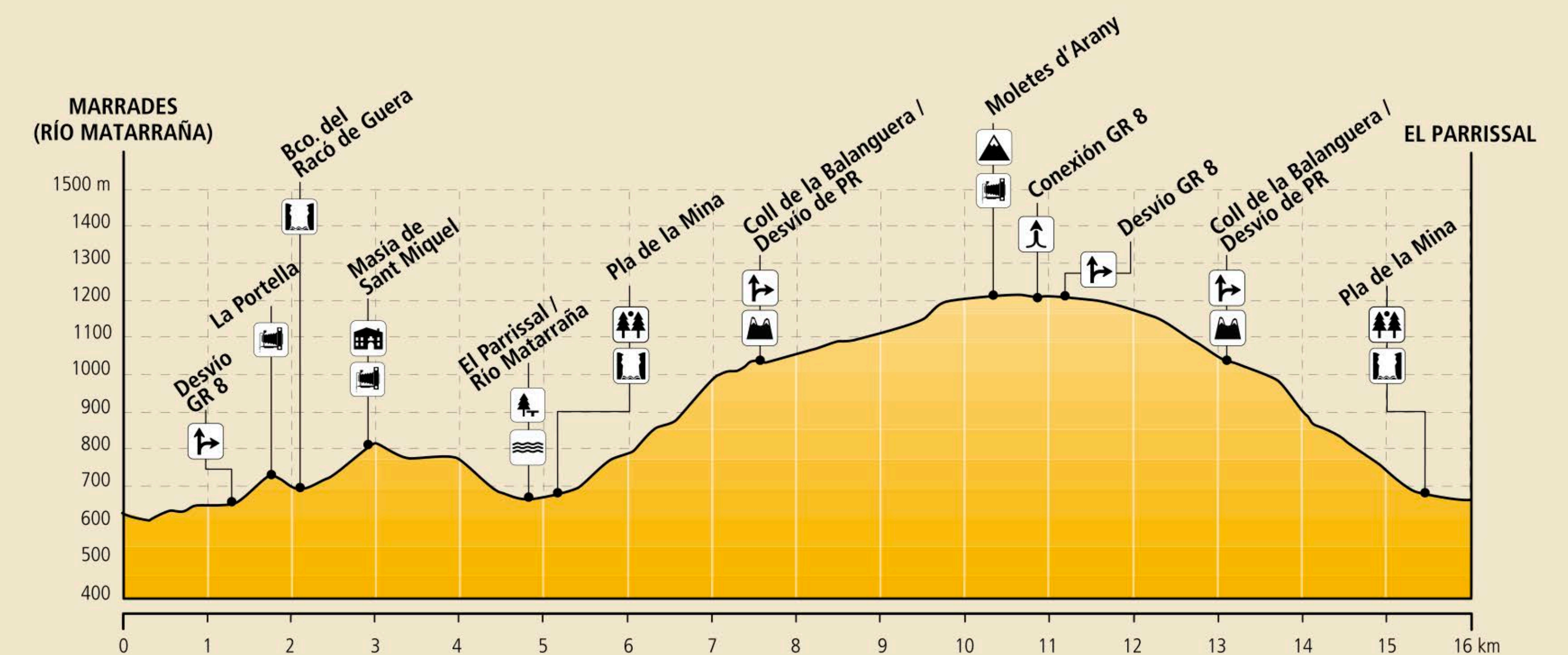


// Les Gubies de El Parrissal. Foto: Fernando Lampre.



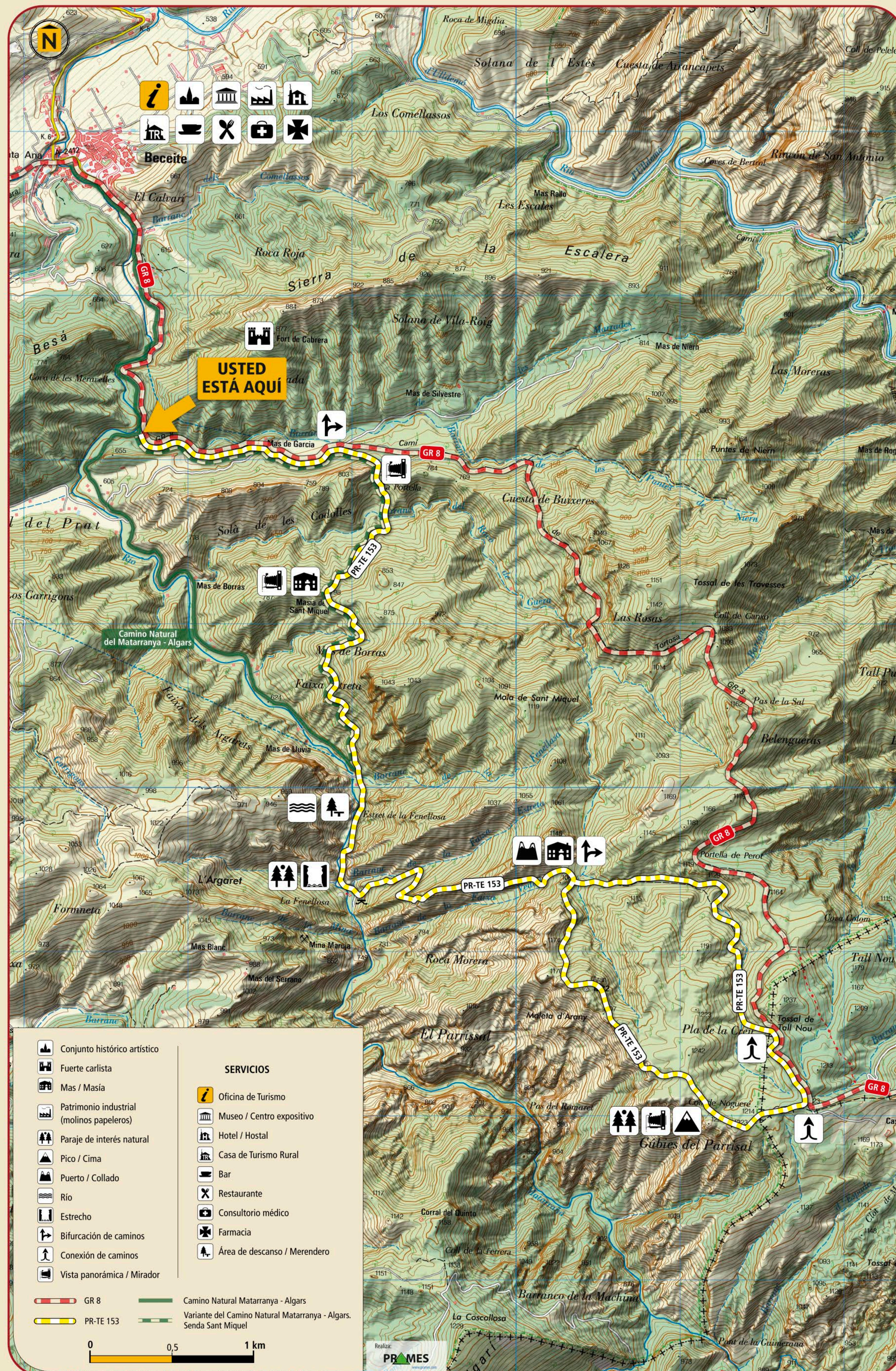
// Moletes d'Arany (Parrissal de Beceite). Foto: Fernando Lampre.

MIDE	
Marrades - Sant Miquel - Pla de la Mina - Moletes d'Arany - Pla de la Mina	
Horario / Time: 5 h 30 min	2 severidad del medio
Desnivel (+) / Accumulated altitude: 1030 m	2 orientación en el itinerario
Desnivel (-) / Accumulated altitude: 960 m	2 dificultad
Distancia / Distance: 16 km	3 esfuerzo necesario
Tipo de vía / Type of path: Lineal, track	



Marcas de seguimiento del sendero de Gran Recorrido y Pequeño Recorrido
Marks to follow the long-distance and short-distance path

Continuidad de sendero / Continuity trail
Cambio de dirección / Change of direction
Dirección equivocada / Wrong direction



- Conjunto histórico artístico
 - Fuerte carlista
 - Mas / Masía
 - Patrimonio industrial (molinos papeleros)
 - Paraje de interés natural
 - Pico / Cima
 - Puerto / Collado
 - Río
 - Estrecho
 - Bifurcación de caminos
 - Conexión de caminos
 - Vista panorámica / Mirador
- SERVICIOS**
- Oficina de Turismo
 - Museo / Centro expositivo
 - Hotel / Hostal
 - Casa de Turismo Rural
 - Bar
 - Restaurante
 - Consultorio médico
 - Farmacia
 - Área de descanso / Merendero
- GR 8 Camino Natural Matarranya - Algars
PR-TE 153 Variante del Camino Natural Matarranya - Algars. Senda Sant Miquel
- 0 0,5 1 km

Senderos turísticos de Aragón



Promotor del sendero



Financiado por

