

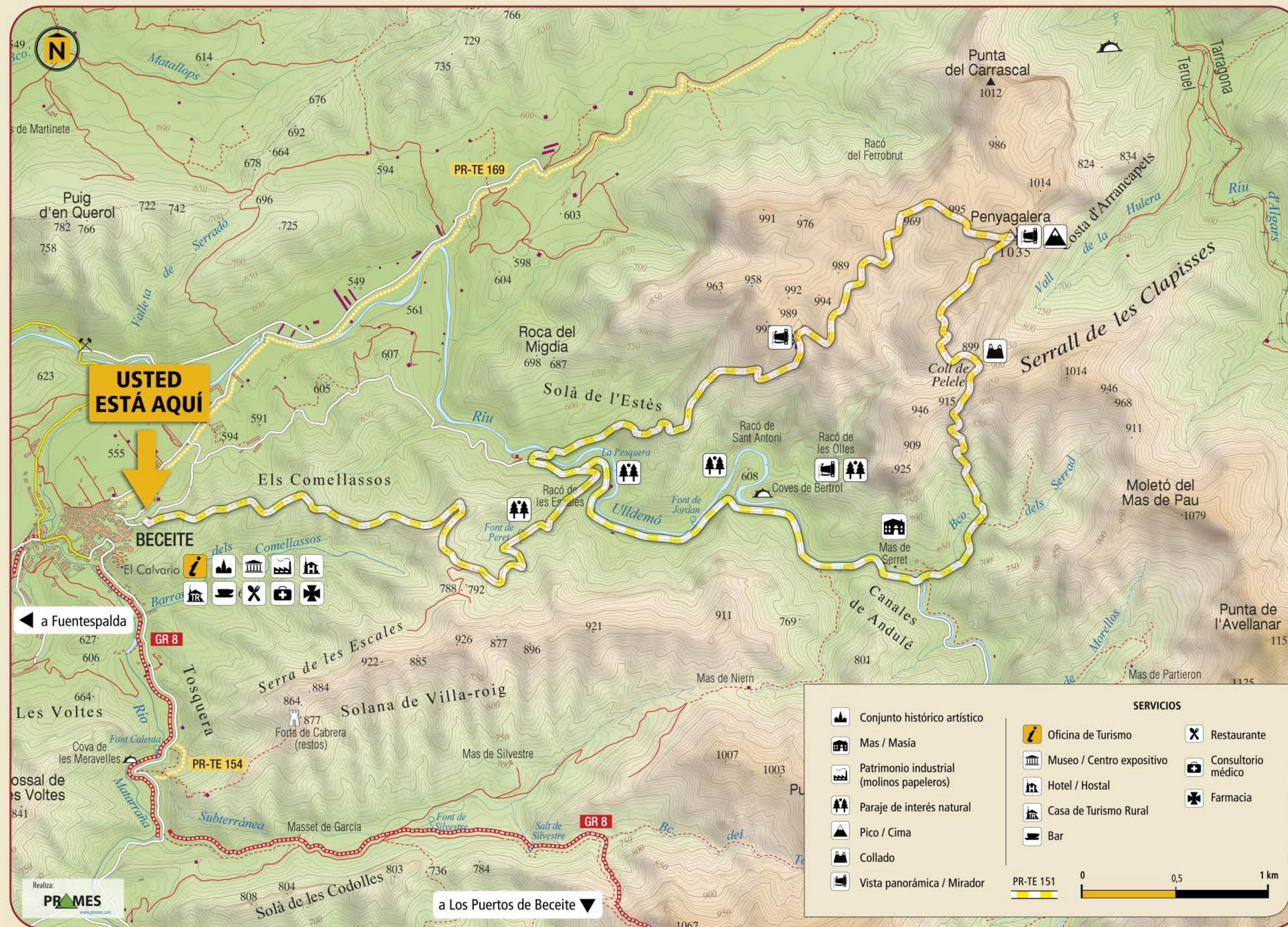




# PR-TE 151 Ascensión a Peñagalera (1.036 m)


**Senderos**  
turísticos de Aragón




 La ruta comienza en el mismo casco urbano de Beceite, al inicio del camino asfaltado del río Ulldemó, conocido también como de "Las Pesqueras". Se camina unos metros por él, se abandona por un sendero a la derecha. Rápidamente cambia de vertiente y continúa paralelo al barranco de Les Comellassos. Se pueden contemplar buenas vistas de los inicios del macizo Els Ports. El sendero realiza varios giros hasta acabar en un camino que desciende entre zona boscosa de nuevo al camino asfaltado. En este punto el sendero se bifurca, ya que se puede ascender por dos sitios a Peñagalera. La propuesta es ascender por la ruta normal y descender por el collado de Pelele. A este punto se puede acceder con vehículo privado.

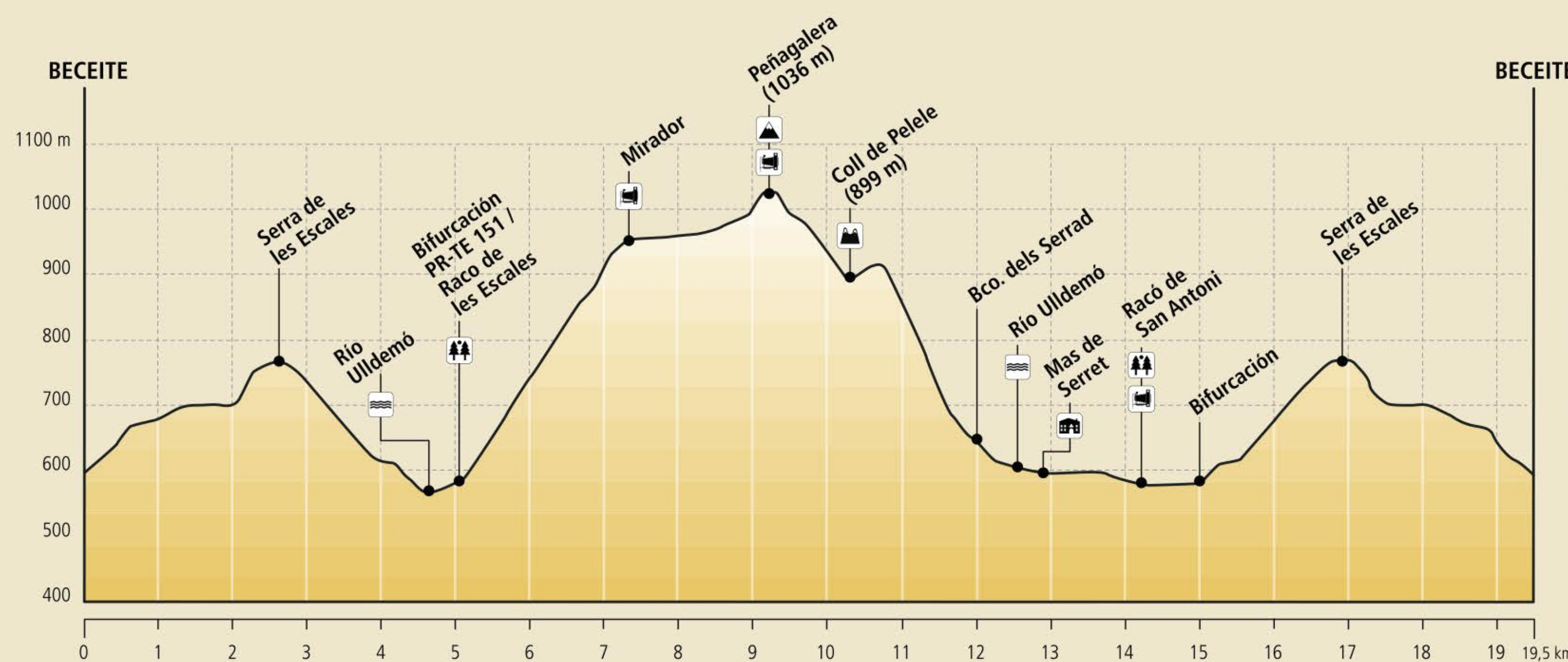
Se camina unos cientos de metros por el camino asfaltado, paralelo ya al río Ulldemó. Se continúa por una senda que cruza el río por el Toll de Pablet y comienza la ascensión al macizo de Peñagalera. Se asciende por la Solana de Estes, dejando a la derecha el "Racó de les Olles" y el "Racó de San Antoni". Tras superar la cuesta de Arrancapets, el sendero alcanza una especie de meseta, donde comienza un relativo llaneo. Se pasa junto al pozo y el derruido mas de Blas, donde aún se contempla la era empedrada donde se trillaba lo poco que se cultivaba en estos parajes. El sendero continúa hasta alcanzar el punto más alto, donde se ubica un vértice geodésico. Lugar con impresionantes vistas. Poco antes de la cima, el sendero se desvía, para poder descender por la otra vertiente del macizo. Después de cruzar un pequeño barranco, se alcanza el Coll de Pelele. Desde este punto, por zona boscosa, vamos descendiendo rápidamente hasta el río Ulldemó, que de nuevo se cruza hasta alcanzar el camino asfaltado. Continuamos por el mismo, hasta la bifurcación anteriormente mencionada, volviendo por la misma ruta. Tramo algo pesado en donde se puede disfrutar de excelentes vistas del "Racó de les Olles" y el "Racó de San Antoni" y de las distintas zonas de baño del río Ulldemó.










 **Recomendaciones: No realizar este recorrido en periodos de fuertes lluvias, por el posible aumento repentino de caudal del río Ulldemó.**

 *The route begins in the city centre of Beceite, at the start of the paved road of Ulldemó River, also known as "Las Pesqueras". It runs several metres on it, and leaves it for a trail to the right. It quickly changes slopes and continues parallel to the Les Comellassos Ravine. Good views can be observed of the start of Els Ports massif. The footpath takes several turns until it ends in a road that descends through a wooded zone again to the paved road. At this point the footpath branches, as it is possible to ascend through two places to Peñagalera. The proposal is to ascend the normal route and descend the hill of Pelele. This point can be accessed by private vehicle.*

*It runs a few hundred metres on the paved road, now parallel to Ulldemó River. It continues on a path that crosses the river through Toll de Pablet and begins the ascent to Peñagalera massif. It ascends Solana de Estes, leaving "Racó de les Olles" and "Racó de San Antoni" on the right. After going up the slope of Arrancapets, the footpath reaches a type of plateau, where a relative flattening begins. It passes by the well and demolished Mas de Blas, where the cobbled threshing floor can still be seen, where the little that was farmed in these places was threshed. The footpath continues until reaching the highest point, where a triangulation station is located. A place with breath-taking views. Shortly before the summit, the footpath turns off, in order to descend on the other slope of the massif. After crossing a small ravine, it reaches Coll de Pelele. From this point, through a wooded zone, we descend quickly Ulldemó River, which again is crossed until reaching the paved road. We continue on it, to the aforementioned branch, returning on the same route. A rather arduous stretch, where we can enjoy excellent views of "Racó de les Olles" and t "Racó de San Antoni" and of the different bathing zones of Ulldemó RiverZ*

 **Recommendations: Do not take this route in periods of heavy rain, due to possible sudden increase in the volume of Ulldemó River.**



MIDE	
 Horario / Time: 6 h 45 min	 2 <b>severidad del medio</b> <i>severity of the environment</i>
 Desnivel (+) / Accumulated altitude: 970 m	 2 <b>orientación en el itinerario</b> <i>orientation</i>
 Desnivel (-) / Accumulated altitude: 970 m	 2 <b>dificultad</b> <i>terrain underfoot</i>
 Distancia / Distance: 19,5 km	 4 <b>esfuerzo necesario</b> <i>effort required</i>
 C- Tipo de vía / Type of path: Circular, circular	<small>* Condiciones de verano, tiempos estimados según criterio MIDE, sin paradas.</small>

Marcas de seguimiento del sendero de Pequeño Recorrido  
Marks to follow the short-distance path

-  Continuidad de sendero  
*Continuity trail*
-  Cambio de dirección  
*Change of direction*
-  Dirección equivocada  
*Wrong direction*



Promotor  
COMARCA DEL  
**matarranya**

**Turismo**  
de Aragón

**GOBIERNO**  
DE ARAGON