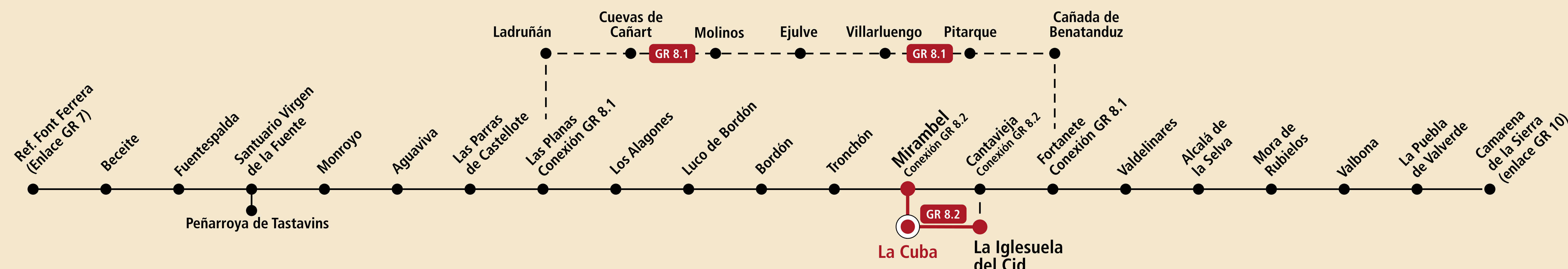


GR 8.2 PR-TE 90 La Cuba

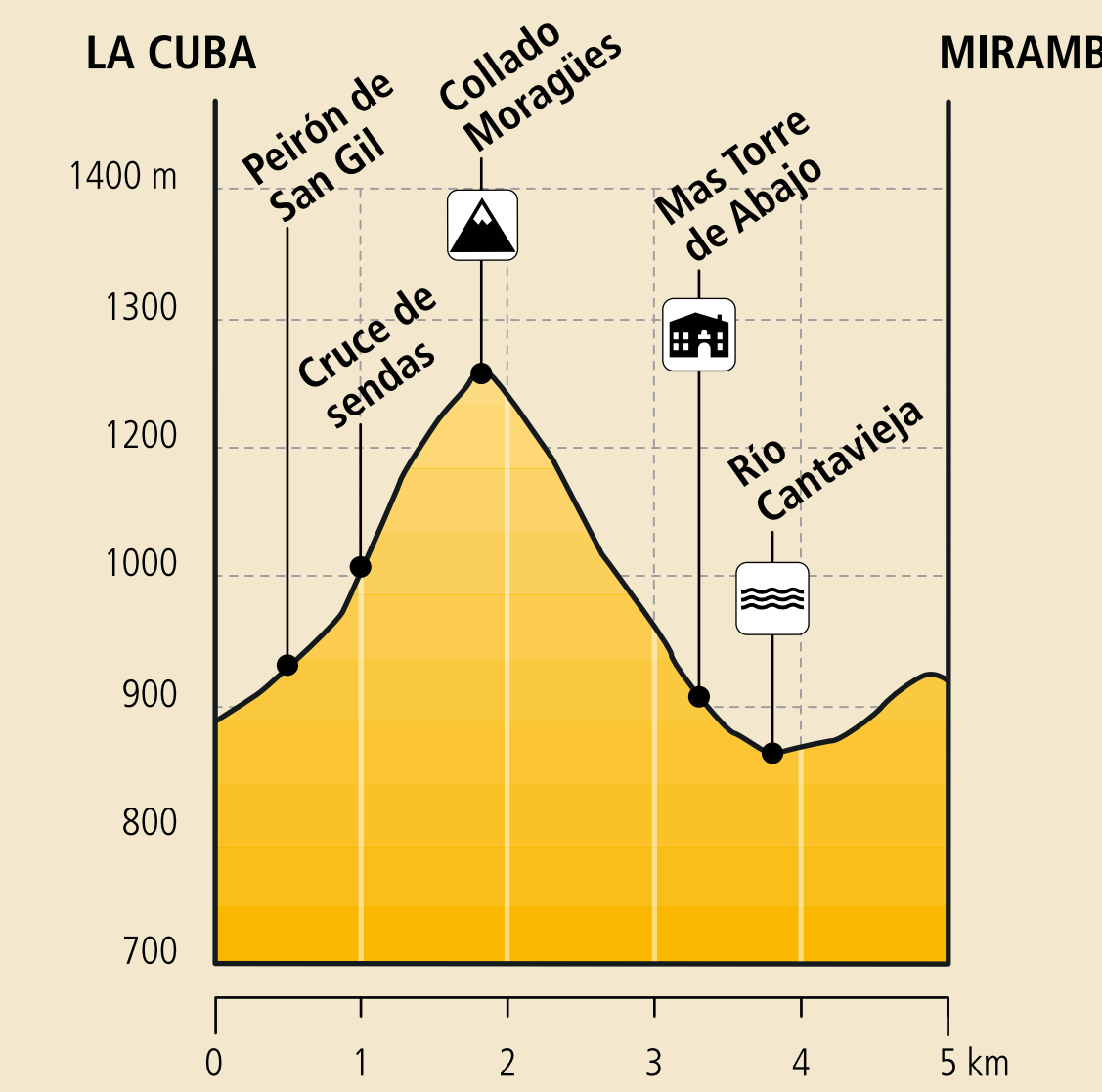
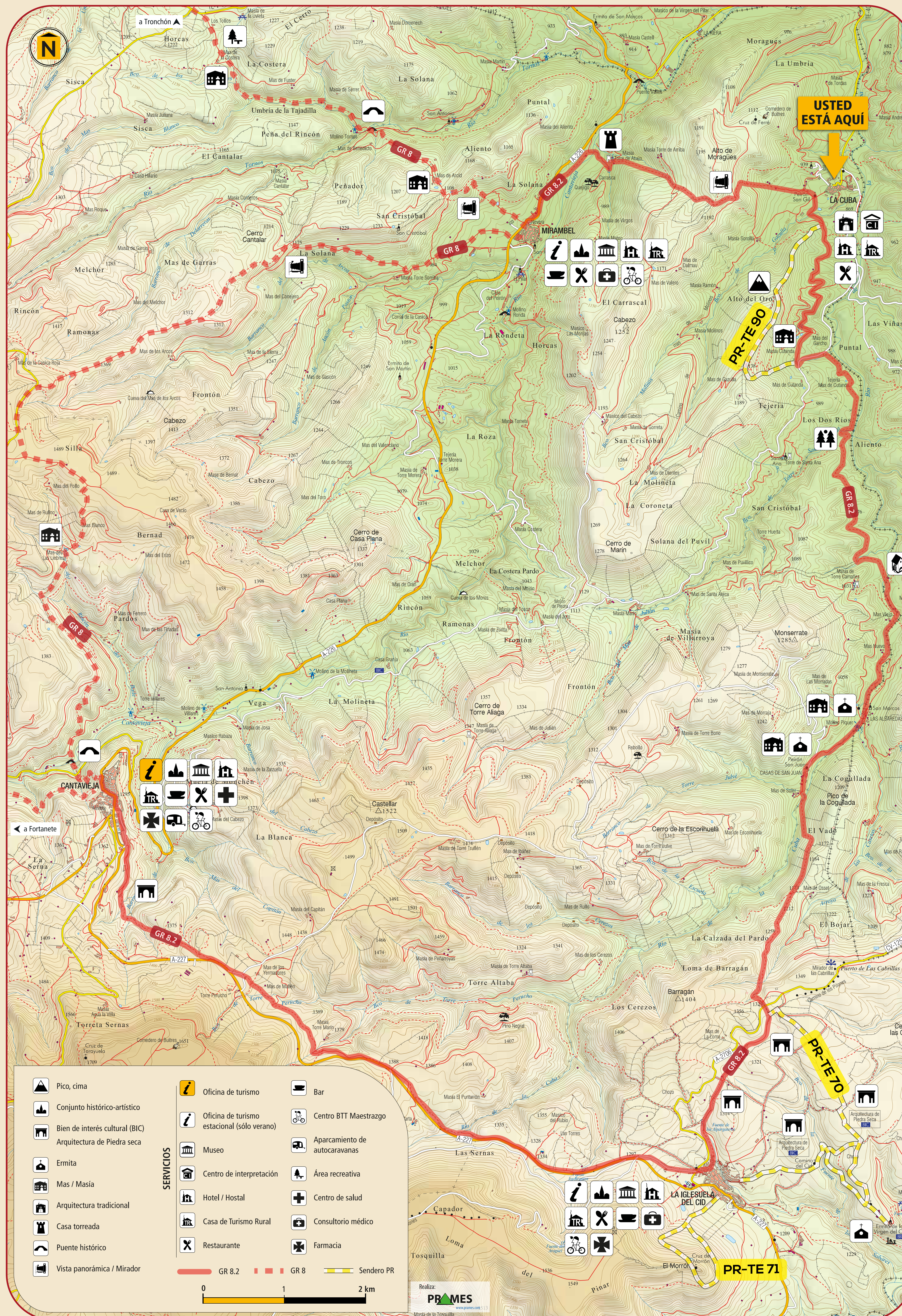


La variante senderista **GR 8.2** recorre el confin más oriental del Maestrazgo turolense, partiendo del GR 8 desde Mirambel o desde Cantavieja, a través de La Cuba y La Iglesia del Cid. La singular arquitectura en piedra seca, declarada Bien de Interés Cultural (BIC), nos acompaña en este itinerario flanqueado por kilómetros de muros y multitud de chozos y casetas de piedra.

The GR 8.2 footpath variant covers the easternmost end of the Teruel Maestrazgo, starting from GR 8 from Mirambel or from Cantavieja, through La Cuba and La Iglesia del Cid.

The unique architecture in dry stone, declared Heritage of Cultural Interest (HCI), accompanies us in this itinerary flanked by kilometres of walls and a multitude of shacks and stone huts.

Senderos
turísticos de Aragón




MIDE GR 8.2 La Cuba - Mirambel	
🕒	Horario / Time: 2 h
📏	Desnivel (+) / Accumulated altitude: 343 m
📏	Desnivel (-) / Accumulated altitude: 310 m
📏	Distancia / Distance: 5 km
🔄	Tipo de vía / Type of path: Circular
⚠️	1 severidad del medio / severity of the environment
🗺️	1 orientación en el itinerario / orientation in the itinerary
👣	2 dificultad / difficulty
👣	2 esfuerzo necesario / effort required

MIDE GR 8.2 La Cuba - La Iglesia del Cid	
🕒	Horario / Time: 4 h 55 min
📏	Desnivel (+) / Accumulated altitude: 610 m
📏	Desnivel (-) / Accumulated altitude: 270 m
📏	Distancia / Distance: 17 km
🔄	Tipo de vía / Type of path: Travesía, trek
⚠️	1 severidad del medio / severity of the environment
🗺️	1 orientación en el itinerario / orientation in the itinerary
👣	2 dificultad / difficulty
👣	3 esfuerzo necesario / effort required

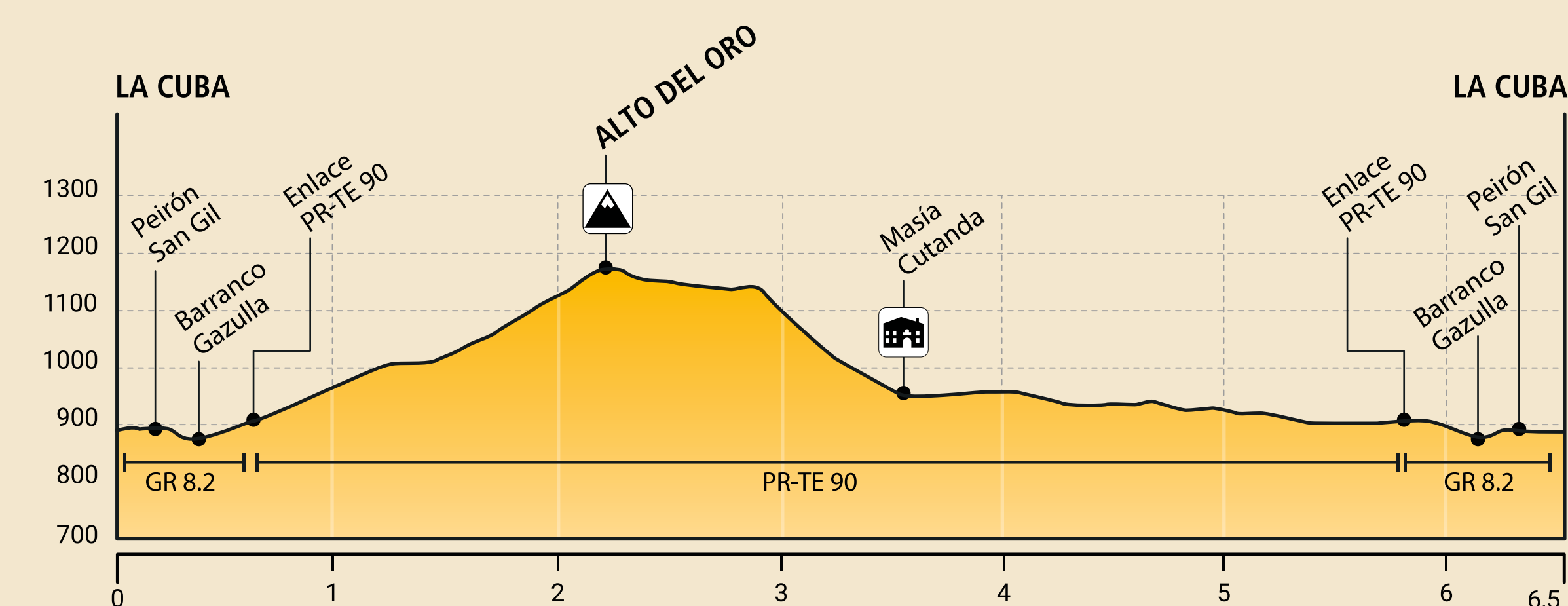


// Vista de La Cuba desde el collado Moragües.



// Torre de Abajo (GR 8.2 hacia Mirambel).

MIDE PR-TE 90 La Cuba - Alto del Oro	
🕒	Horario / Time: 2 h 05 min
📏	Desnivel (+) / Accumulated altitude: 300 m
📏	Desnivel (-) / Accumulated altitude: 300 m
📏	Distancia / Distance: 6,5 km
🔄	Tipo de vía / Type of path: Circular, trek
⚠️	1 severidad del medio / severity of the environment
🗺️	2 orientación en el itinerario / orientation in the itinerary
👣	2 dificultad / difficulty
👣	2 esfuerzo necesario / effort required



Marcas de seguimiento del sendero de Gran Recorrido

Marks to follow the long-distance path

- Continuidad de sendero / Continuity trail
- Cambio de dirección / Change of direction
- Dirección equivocada / Wrong direction

La Cuba >> Mirambel GR 8.2



El GR 8.2 hacia Mirambel sale junto al peirón de San Gil o por la iglesia hacia el cementerio y ermita de San Cristóbal. Pasado un pequeño parque deja el camino cementado, evitando esos lugares, y llega a la base del cerro de Moragües, donde un sendero asciende por su ladera. Tras hacer un rodeo por la vaguada abancalada, conecta con el viejo camino vecinal y termina de subir en lazadas la ladera. Cruza una trocha y, tras un siguiente tramo de sendero, corona el collado de Moragües en un desahogado cruce de azagadores. El GR desciende por la otra vertiente del cerro por un amplio corredor entre paredes que paulatinamente irá perdiendo anchura hasta convertirse en un camino de herradura al paso por la masía torreada de Torre de Abajo. Sale más abajo a una pista que lleva a cruzar la rambla del río Cantavieja y a ligar con el camino vecinal Mirambel – Forcall que sigue el valle. El GR toma el camino, cruza la carretera, y tras un pequeño tramo, alcanza Mirambel frente al portal de las Monjas.

GR 8.2 to Mirambel leaves next to Peñón de San Gil or by the church toward the cemetery and San Cristóbal Hermitage. Past a small park, it leaves the cement road, avoiding those places, and reaches the foot of Moragües hill, where a footpath ascends its slope. After going around the terraced dell, it connects with the old local road and finally climbs the hillside in loops. It crosses a narrow path and, after another stretch of footpath, reaches Moragües Pass in a wide crossing of livestock paths. The GR descends on the other slope of the hill down a wide corridor between walls, which gradually loses width until becoming a bridlepath on passing by the towered farmhouse estate of Torre de Abajo. Further below, it comes out into a trail that crosses the Cantavieja river bed and connects with the Mirambel-Forcall local road, which follows the valley. The GR takes the road, crosses the highway and, after a small stretch, reaches Mirambel opposite Portal de las Monjas.

La Cuba >> La Iglesia del Cid GR 8.2



El GR 8.2 hacia La Iglesia se inicia en la parte trasera de la iglesia, saliendo por el camino cementado que se dirige al peirón de San Gil, donde se queda el viejo camino señalizado a Mirambel. El camino cruza el barranco Gazulla y se instala entre muros y a media ladera, combinando tramos rodados con otros peatonales. Pasada la masía Peregrino, el GR sale a la pista asfaltada y baja por ella hasta un entrador a un sendero frente a unas balsas. El sendero cruza un regacho y se aloja entre muros sobre el escarpe que remonta la rambla del río de La Cuba. Cruza el barranco de Torre Santa Ana y prosigue hasta abocar a una dehesa carrasquera donde conecta con un camino rodado. Cerca del final de esta trocha, la senda se ladea siguiendo un muro para salir al lecho del barranco y acceder al molino de Arnes. Allí retoma el carril rodado que avanza por la rambla y que no abandona hasta poco antes de llegar a las masías de Las Albaredas, donde recupera la pista que prosigue hasta el cercano barrio de Casas de San Juan. En esta pedanía deshabitada se conecta con la calzada que asciende por las faldas de La Cogullada y alcanza el puerto de las Cabrillas. Sale a la carretera CV-125 y continúa recto hasta La Iglesia del Cid por callejones pecuarios entre paredes, cerradas y chozos característicos de la arquitectura de piedra seca.

GR 8.2 to La Iglesia starts at the rear part of the church, on the cement road that runs to Peñón (wayside cross) of San Gil, where the old signposted road to Mirambel remains. The road crosses the Gazulla Ravine and runs between walls and on the hillside, combining stretches of road with other walkways. Past Peregrino Farmhouse estate, the GR leads out into the paved trail and descends on it to an entrance to a footpath opposite some ponds. The footpath crosses a stream and runs between walls on the escarpment that that goes up the river bed of La Cuba River. It crosses Torre Santa Ana Ravine and continues until coming to a meadow with Aleppo pine where it connects with a roadway. Near the end of this narrow path, the path veers, following a wall to come out at the bed of the ravine and access Arnes Mill. There it resumes the roadway that advances on the river bed and which it does not leave until shortly before reaching Las Albaredas farmhouse estates, where the trail resumes, which continues to the nearby quarter of Casas de San Juan. In this uninhabited district, it connects with the roadway that runs up the foothills of La Cogullada and reaches Las Cabrillas Pass. It comes out on highway CV-125 and continues straight to La Iglesia del Cid, between walls and huts characteristic of dry stone architecture.

La Cuba >> Alto del Oro PR-TE 90



El PR sale del pueblo al SW por camino cementado y en algo más de un centenar de metros alcanza el peirón de San Gil. Desde La Cuba, el camino está también señalizado como GR 8.2 y en este entorno del peirón de San Gil se produce la derivación del ramal del GR que se dirige a Mirambel. Sin embargo, el PR continúa medio kilómetro más por el otro ramal del GR que va a La Iglesia del Cid. Cruza el barranco de Gazulla y, tras subir a una pista, se separa del GR y ya con traza blanquigulda comienza a ascender entramado por vía pecuaria por la línea del cerro. Tras una fuerte y continua subida se corona el Alto del Oro a 1.176 m, con buena vista perimetral del paisaje maestrazgo. Sin salirse del azagador el camino baja por la cresta hacia un collado inferior y luego se ladea a la izquierda para encajarse dentro de la canal del barranco por una senda que permite bajar rápido y vertical del cerro hasta el camino de acceso a la masía Cutanda, donde conecta con el GR 8.2. Se sigue hacia la izquierda el sendero señalizado que regresa a La Cuba llaneando entre el carrascal, entre muros.

An attractive path that runs along the reliefs that circle the town of La Cuba and offer us pretty views on this area of the Maestrazgo. The most demanding section of the route is the hard ascent up to the Alto del Oro (1,176 m of altitude), but the panoramic views compensate the effort made. Leaving from La Cuba by the pillar of San Gil, in a southward direction, a path begins that crosses the ravine of Gazulla and starts a sharp rise on a cattle track up to the Alto del Oro. After enjoying this natural lookout, the descent begins on a well-marked path to the proximity of the Cutanda farmhouse. From there, the return route to La Cuba coincides with the GR 8.2 path and flattens out amidst the oak trees, between walls and at mid-slope until reaching La Cuba once again.



Promotor del sendero:



Financiado por:



Realiza:



Mapa de la Topografía