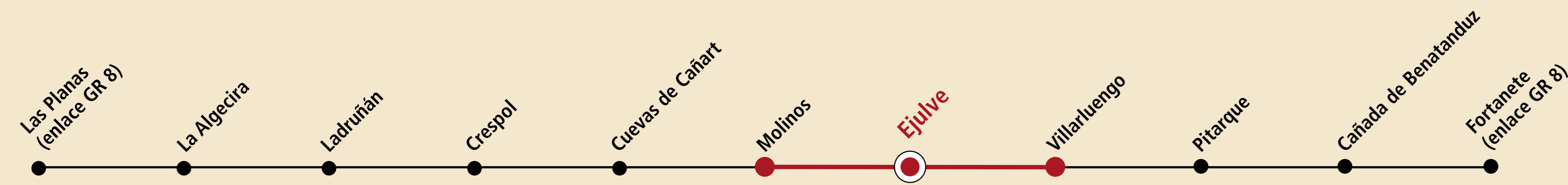
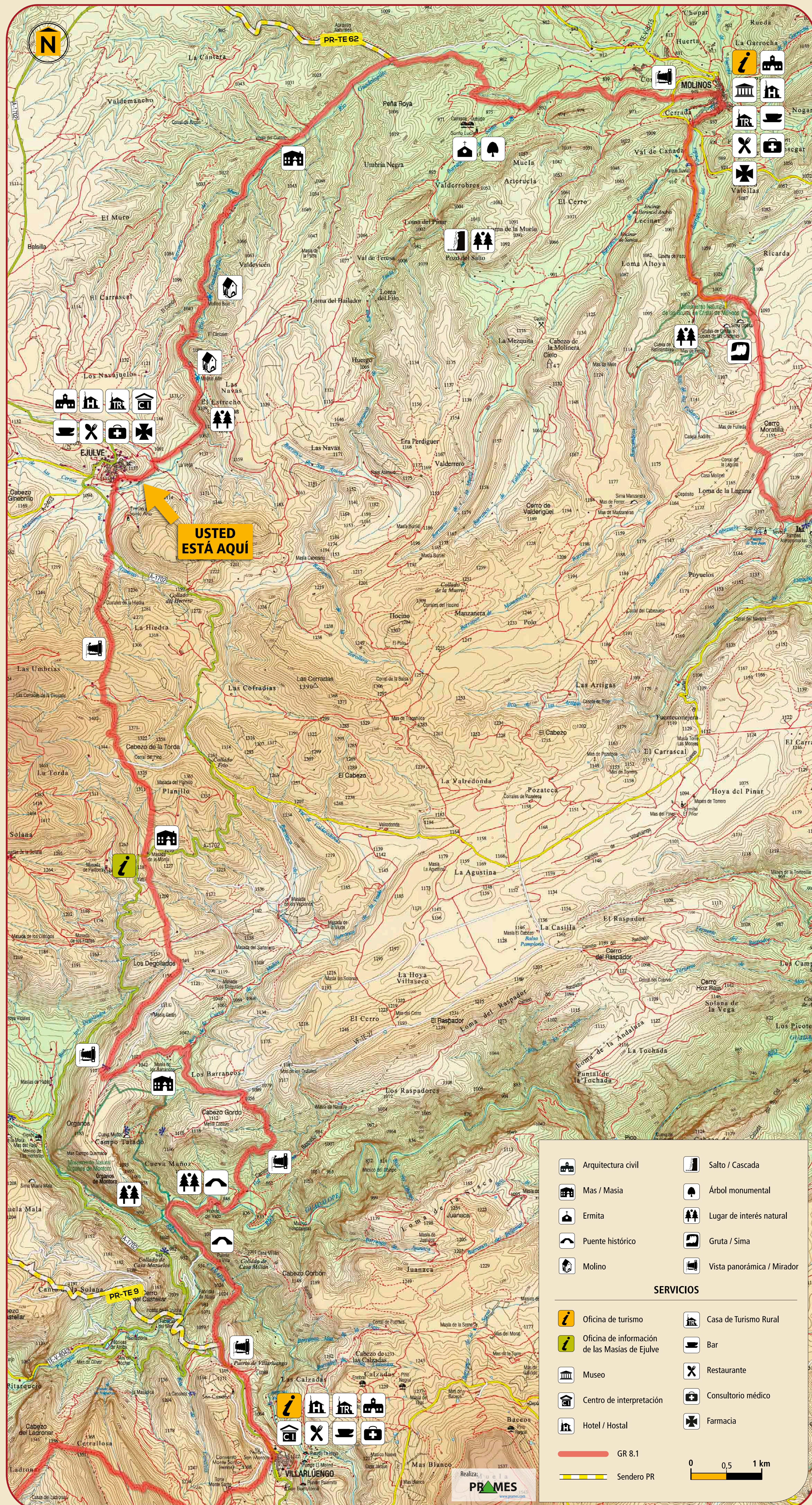


GR 8.1 Ejulve

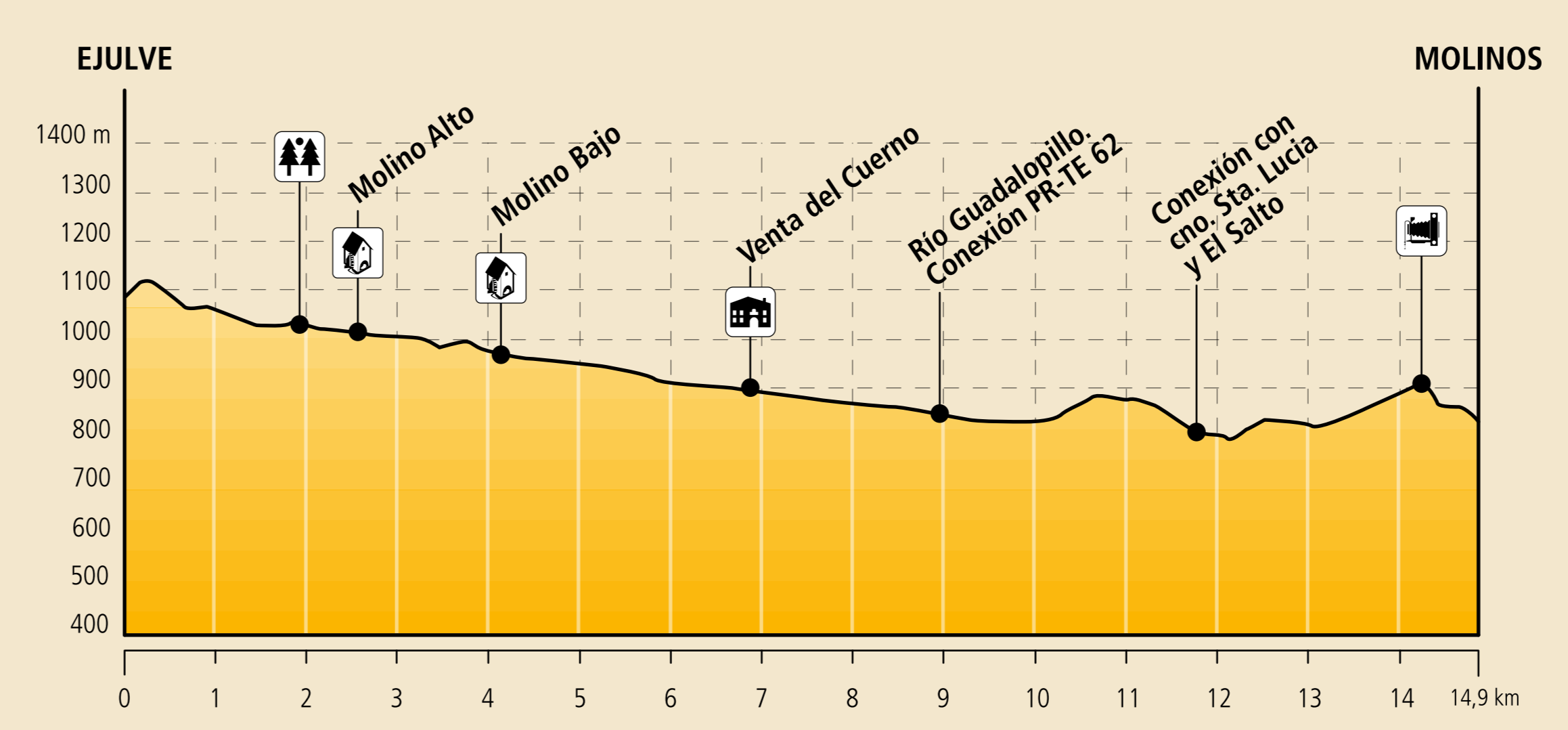


Senderos
turísticos de Aragón



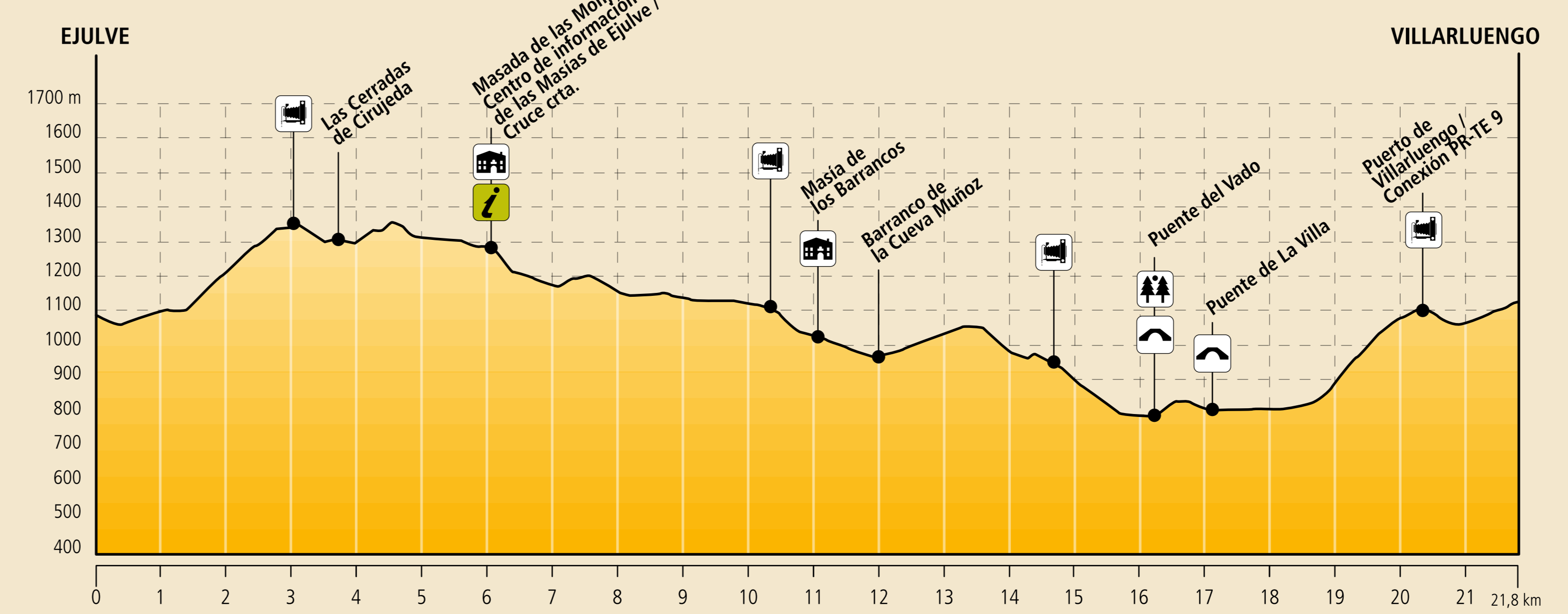
Ejulve >> Molinos

MIDE			
⌚ Horario / Time: 4 h 25 min	⚠ 2	severidad del medio / severity of the environment	2
⬆ Desnivel (+) / Accumulated altitude: 245 m	🗺 2	orientación en el itinerario / orientation	2
⬆ Desnivel (-) / Accumulated altitude: 505 m	🗺 2	difícultad / difficulty	2
📏 Distancia / Distance: 14,9 km	👤 3	esfuerzo necesario / effort required	3
C Tipo de vía / Type of path: Travesía, trek			



Ejulve >> Villarluengo

MIDE			
⌚ Horario / Time: 7 h 10 min	⚠ 2	severidad del medio / severity of the environment	2
⬆ Desnivel (+) / Accumulated altitude: 905 m	🗺 2	orientación en el itinerario / orientation	2
⬆ Desnivel (-) / Accumulated altitude: 870 m	🗺 2	difícultad / difficulty	2
📏 Distancia / Distance: 21,8 km	👤 4	esfuerzo necesario / effort required	4
C Tipo de vía / Type of path: Travesía, trek			



Marcas de seguimiento del sendero de Gran Recorrido
Marks to follow the long-distance path

- Continuidad de sendero / Continuity trail
- Cambio de dirección / Change of direction
- Dirección equivocada / Wrong direction

Ante cualquier emergencia llama al 112



// Panorámica de Ejulve.



// Vista de Montoro de Mezquita desde el GR 8.1.

El sendero **GR 8.1** es una variante del GR 8 que se extiende a lo largo de casi 100 km por la zona noroccidental del Maestrazgo turolense, entre las poblaciones de Las Planas y Foranete. Describe un recorrido por los paisajes agrestes del alto Guadalope, salpicados de Monumentos Naturales y Espacios Protegidos, afirmando en su caminar la fuerte expresión patrimonial y ambiental que caracteriza este intrincado territorio serraniego.

GR 8.1 footpath is a variant of GR 8 that extends over almost 100 km in the northwest zone of the Teruel Maestrazgo, between the towns of Las Planas and Foranete. It traces a route through the rugged landscapes of the upper Guadalope, dotted with Natural Monuments and Protected Areas, affirming, on its way, the strong heritage and environmental expression that characterizes this intricate mountainous territory.

Ejulve >> Molinos

El GR 8.1 hacia Molinos baja al valle del Guadalopillo y marcha por su interior, por el camino entre viejos hortales. Más adelante, se transforma en sendero entre carrascales y, pasados los dos molinos, aboca a un camino agrícola que recorre la margen izquierda del valle. Cuando llega al cruce con el PR-TE 62, el GR deja la pista, cruza la rambla y, por senda entre pinares, baja bordeando la margen derecha. La senda gana un collado y sale a una pista, que alcorza por una senda que atraviesa un barranquillo lateral regresando nuevamente a ella. Finalmente, la pista baja a una encrucijada en la ribera del barranco de Santa Lucía. Obvia el ramal del salto y la ermita y sigue, aguas abajo, hasta un cruce de pistas forestales donde toma un sendero entre el bosque. La ruta ya no abandona el camino de herradura, que progresa por la ladera hasta salir a un collado junto a la carretera de circunvalación de Molinos. Cruza el asfalto y retoma el caminito que baja hasta el pueblo.

GR 8.1 to Molinos goes down to Guadalopillo Valley and runs inside it, on the road through old vegetable plots. Later, it becomes a footpath through holm-oak groves and after passing two mills, it goes into a farm road that runs down the left bank of the valley. When it reaches the crossing with PR-TE 62, the GR leaves the trail, crosses the stream bed and, on a path through pine trees, goes down, skirting the right bank. The path crosses over a mountain pass and comes out to a trail, which it shortens on a path that crosses a small ravine and returns again to it. Finally, the trail descends to a crossroads next to Santa Lucía Ravine. It leaves the turn-off to the waterfall and hermitage and continues to a forest trail crossing, where it takes a footpath through the forest. The route no longer leaves the road that runs on the slope, until coming out to a pass next to a ring road of Molinos. It crosses the pavement and retakes the road that goes down to the village.

Ejulve >> Villarluengo

El GR 8.1 sale hacia Villarluengo por la calle Baja del caserío, en dirección a la A-1702. La cruza y enlaza con un camino bajo la carretera que discurre por la margen de la val de Gimeno. Al llegar frente a un barranco lateral, cruza la val y sube por una senda hacia los corrales de la Hiedra. Corona un alto y desciende al otro lado hacia los corrales de Cirujeda. Sale a una encrucijada de pistas donde prosigue por la trocha que bordea el cerro del Planillo, para dejarla más adelante y bajar por senda a la arruinada masada de las Monjas. Cruza la carretera y continúa por la senda, que termina más adelante en la pista de Los Barrancos. Sigue por esta ancha pista y se desvía por la trocha que recorre la cresta de la ceja hasta casi el repetidor, donde una senda baja a la pista y conecta con la principal de Los Barrancos. Se deja el acceso al complejo turístico de la masía y, sin abandonar la pista, se sigue hasta el desvío que se dirige al puente del Vado. Enseguida el camino se convierte en sendero que desciende entre pinar hasta el puente sobre el Guadalope, lo cruza y se mantiene por la pista ribereña hasta el desvío de la pista que progresa por el río Cañada y termina en el puente de la Villa. Desde aquí, un sendero trepa en lazadas hasta el puerto de Villarluengo, donde coge un camino que termina en la localidad.

GR 8.1 goes out toward Villarluengo on Calle Baja, to A-1702. It crosses it and connects with a way below the road that runs on the bank of Val de Gimeno until crossing it and goes up on a path to Corrales (Farmyards) de la Hiedra. It reaches a high point and descends to Corrales de Cirujeda. It goes out to a trail crossing where it continues on the trocha (narrow path) that skirts the hill of El Planillo and later goes down a path to the ruins of Masada de Las Monjas. It crosses the road and continues on the path, which ends in Los Barrancos trail. It continues on this wide trail and turns off on the trocha that runs on the crest almost until the repeater, where a path descends to the trail and connects with the main one, Los Barrancos. It leaves the access to the tourist complex and continues to the turn-off that runs to the bridge of El Vado. The road then becomes a footpath that goes down to the bridge on the Guadalope, crosses it and continues on the river bank trail to the turn-off of the trail that runs down the Cañada River and ends on the La Villa bridge. From here, a footpath climbs to the Villarluengo mountain pass, where it takes a road that ends in the town.



Promotor:
FEDERACIÓN ARAGONESA DE MONTANISMO



GOBIERNO DE ARAGON