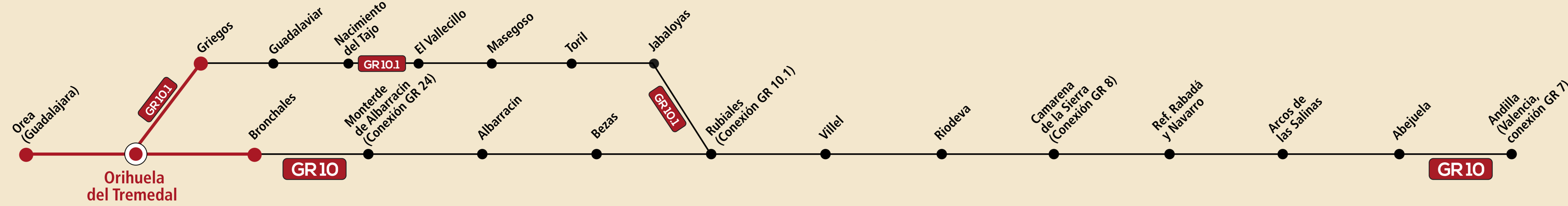

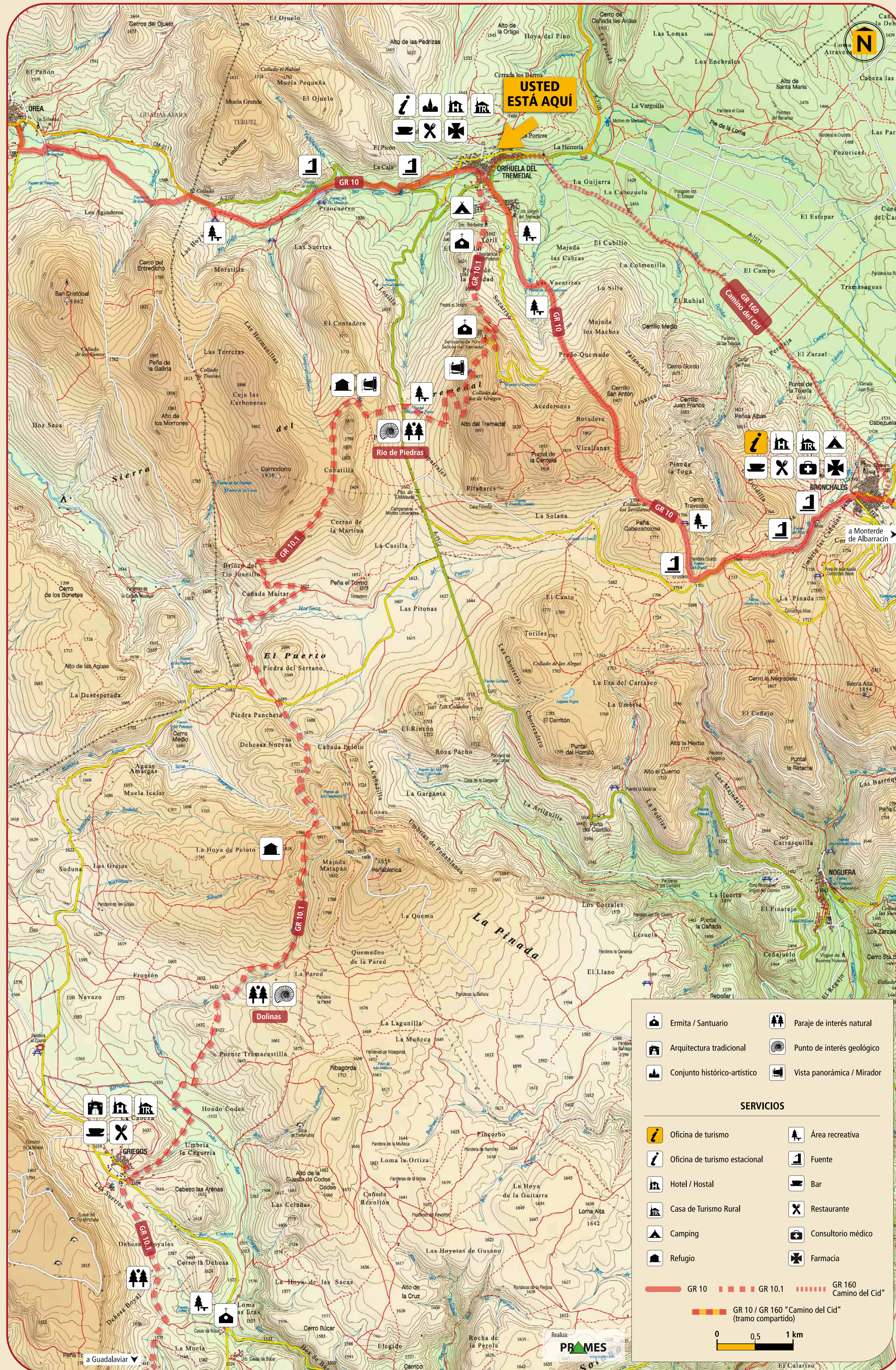


# GR 10 Orihuela del Tremedal



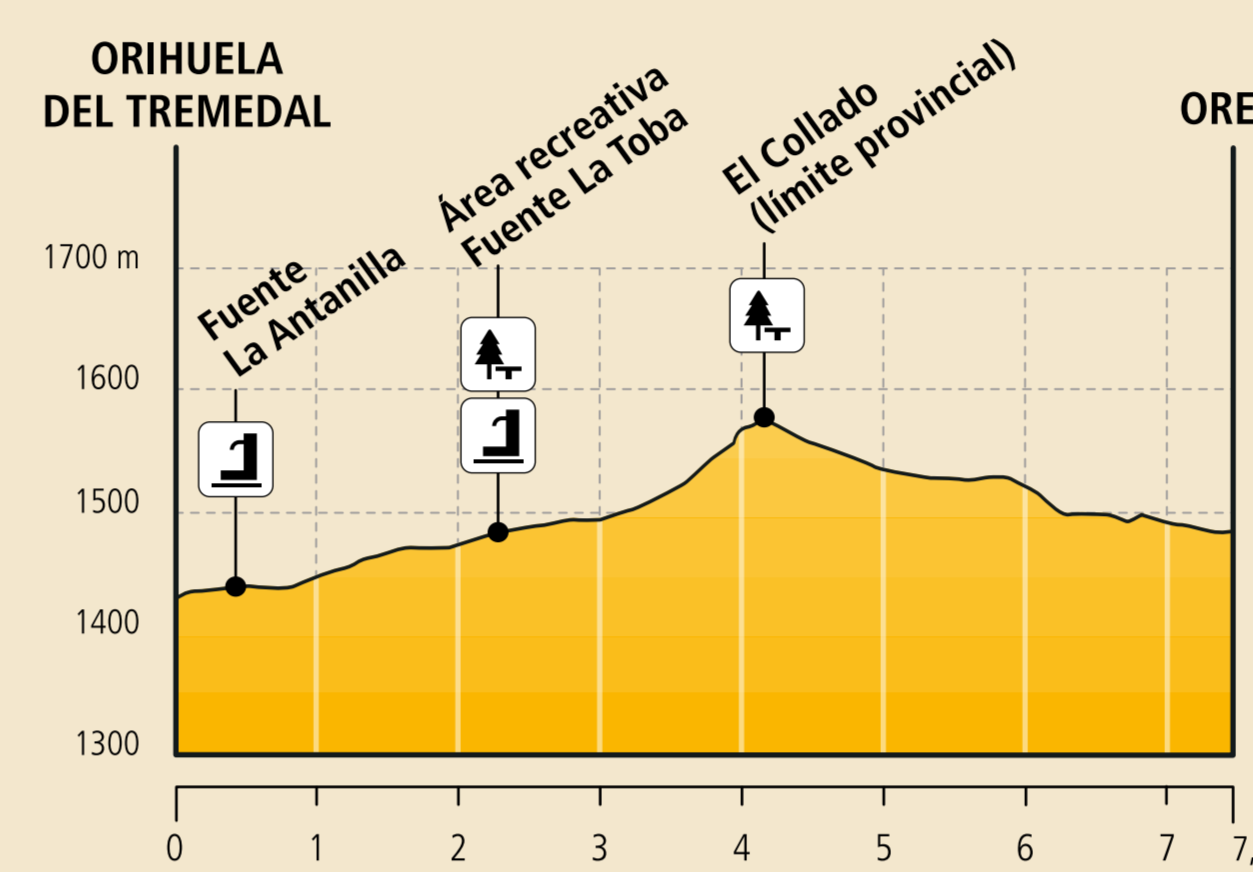
**Senderos**  
 turísticos de Aragón



GR 10 Orihuela del Tremedal >> Orea

| MIDE |   |
|------|---|
| 🕒    | Horario / Time: 2 h 10 min                          |
| ⬆️   | Desnivel (+) / Accumulated altitude: 140 m          |
| ⬆️   | Desnivel (-) / Accumulated altitude: 95 m           |
| 📏    | Distancia / Distance: 7,5 km                        |
| 👣    | Tipo de vía / Type of path: Travesía, trek          |
| ⚠️   | 2 severidad del medio / severity of the environment |
| 👣    | 2 orientación en el itinerario / orientation        |
| 👣    | 2 dificultad / difficulty                           |
| 👣    | 2 esfuerzo necesario / effort required              |

\* Condiciones de verano, tiempos estimados según criterio MIDE, sin paradas.



GR 10 Orihuela del Tremedal >> Bronchales

| MIDE |   |
|------|---|
| 🕒    | Horario / Time: 3 h 15 min                          |
| ⬆️   | Desnivel (+) / Accumulated altitude: 400 m          |
| ⬆️   | Desnivel (-) / Accumulated altitude: 255 m          |
| 📏    | Distancia / Distance: 10 km                         |
| 👣    | Tipo de vía / Type of path: Travesía, trek          |
| ⚠️   | 2 severidad del medio / severity of the environment |
| 👣    | 2 orientación en el itinerario / orientation        |
| 👣    | 2 dificultad / difficulty                           |
| 👣    | 3 esfuerzo necesario / effort required              |

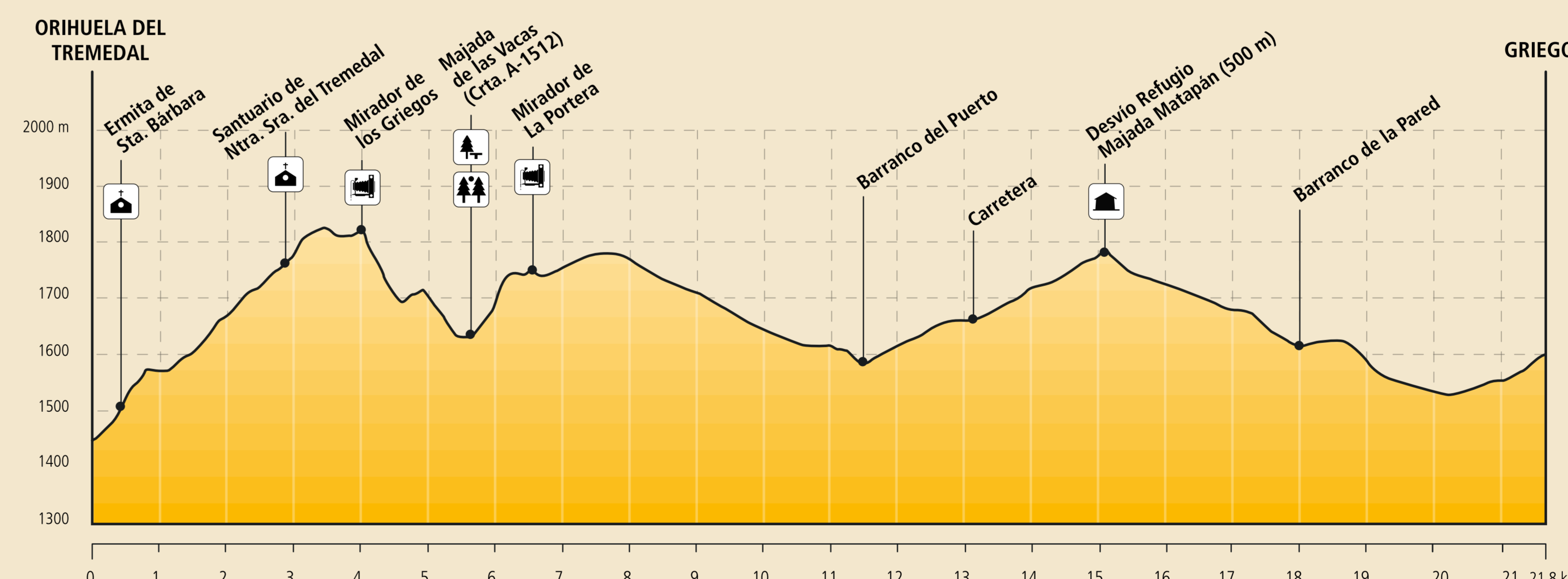
\* Condiciones de verano, tiempos estimados según criterio MIDE, sin paradas.



GR 10.1 Orihuela del Tremedal >> Griegos

| MIDE |   |
|------|---|
| 🕒    | Horario / Time: 7 h                                 |
| ⬆️   | Desnivel (+) / Accumulated altitude: 680 m          |
| ⬆️   | Desnivel (-) / Accumulated altitude: 825 m          |
| 📏    | Distancia / Distance: 21,8 km                       |
| 👣    | Tipo de vía / Type of path: Travesía, trek          |
| ⚠️   | 2 severidad del medio / severity of the environment |
| 👣    | 2 orientación en el itinerario / orientation        |
| 👣    | 2 dificultad / difficulty                           |
| 👣    | 4 esfuerzo necesario / effort required              |

\* Condiciones de verano, tiempos estimados según criterio MIDE, sin paradas.



Marcas de seguimiento del sendero de Gran Recorrido  
 Marks to follow the long-distance path



El sendero de Gran Recorrido **GR 10** surca la península Ibérica de este a oeste, desde el Levante mediterráneo hasta el océano Atlántico en Lisboa. Atraviesa las comunidades de Valencia, Aragón, Castilla-La Mancha, Madrid, Castilla-León y Extremadura, para finalmente adentrarse en tierras portuguesas. Su longitud es de 1600 km y está integrado en la red de Senderos Europeos de Gran Recorrido (E-7). En la provincia de Teruel recorre el Macizo de Javalambre y la Sierra de Albarracín, surcando parajes tan emblemáticos como los Amanaderos de Riodeva, el barranco El Tranco en Villel, el Paisaje Protegido de los Pinares de Rodeno (Albarracín) o los Montes Universales.

🇬🇧 Long Distance Footpath GR 10 crosses the Iberian Peninsula from east to west, from the Mediterranean Levant to the Atlantic Ocean in Lisbon. It goes through the communities of Valencia, Aragón, Castilla-La Mancha, Madrid, Castilla-Leon and Extremadura, to finally enter Portuguese terrain. Its length is 1,600 km and it is a part of the network of European Long Distance Footpaths (E-7). In the province of Teruel it runs through Javalambre Massif and Sierra de Albarracín, crossing such emblematic places as Los Amanaderos de Riodeva, the El Tranco Ravine in Villel, Pinares de Rodeno Protected Landscape (Albarracín) or Los Montes Universales.

GR 10 Orihuela del Tremedal >> Orea

👣 El GR 10 hacia Orea sale de Orihuela junto a la plaza de toros por una pista asfaltada, junto a una fuente, que desemboca en la carretera a Orea. Más adelante, toma otra pista asfaltada a la izquierda (este trazado coincide con varias rutas senderistas). Primero atraviesa el área recreativa de la fuente La Toba, a continuación abandona la ruta del Tremedal de Gargantavellanos y el mirador de La Portera, y finalmente, tras un fuerte repecho, alcanza el área recreativa El Collado, con refugio libre para el visitante. Junto al límite provincial con Guadalajara, el GR 10 desciende por un camino entre campos de cultivo hasta la localidad de Orea.

🇬🇧 The GR 10 towards Orea leaves Orihuela next to the plaza de toros by an asphalted road, next to a fountain, which leads to the road to Orea. Later, take another asphalted road to the left (this path coincides with several routes walkers). First crosses the recreational area of the source La Toba, then leaves the route del Tremedal de Gargantavellanos and the viewpoint of the goalkeeper, and finally, after a steep, reaches the El Collado recreational area, with free shelter for the visitor. Next to the provincial border with Guadalajara, the GR 10 descends along a path between fields until the town of Orea.

GR 10 Orihuela del Tremedal >> Bronchales

👣 El GR 10 hacia Bronchales se inicia en el C.I. Reserva de Caza "Montes Universales". Por la urbanización Virgen del Tremedal toma el camino del área recreativa de La Mina y, antes de llegar a Los Pradejones, se desvía a la izquierda para seguir, en fuerte pendiente, una vía pecuaria por un frondoso pinar silvestre con restos de pequeños ríos de piedras. Luego desciende por trocha hasta el collado de los Sevillanos y enlaza con el sendero PR-TE 130 Fuente del Canto. A continuación, pasa junto al área recreativa El Ojuelo y enlaza con el PR-TE 3 y PR-TE 131. Por último, pasa por la fuente El Pilar y la mina abandonada antes de entrar en el núcleo urbano de Bronchales.

🇬🇧 GR 10 to Bronchales starts at the Interpretation Centre – Game Reserve "Montes Universales". By the Virgen del Tremedal Estate it takes the road of the La Mina recreational area and before arriving in Los Pradejones, it turns off to the left to follow, on a steep slope, a livestock route through a lush Scots pine forest with remains of small rocky riverbeds. Later, it descends by trocha to the Collado de los Sevillanos and connects with the PR-TE 130 Fuente del Canto footpath. It then passes by El Ojuelo recreational area and connects with the PR-TE 3 and PR-TE 131. Lastly, it passes by the El Pilar fountain and the abandoned mine before entering the town centre of Bronchales.

GR 10.1 Orihuela del Tremedal >> Griegos

👣 El GR 10.1 sale de Orihuela para dirigirse al santuario del Tremedal, pasando antes por la ermita de Sta. Bárbara. Desde el santuario se toma el "Camino de los de Griegos", que nos lleva primero hasta un mirador y luego al área recreativa de La Majada de las Vacas, parada obligada en la ruta para observar los singulares "ríos de piedras". La senda cruza la carretera y asciende en fuerte pendiente hasta el alto del mirador de La Portera, para luego descender más prolongadamente hasta alcanzar la carretera que va hacia Griegos. Tras cruzarla, se sigue por pista forestal hasta enlazar con un camino que desciende por un pequeño pinar, y luego entre sabinas rastreras, hasta alcanzar una portera metálica. El camino atraviesa un suave valle de fondo plano antes de ascender finalmente hasta la localidad de Griegos.

🇬🇧 GR 10.1 comes out of Orihuela and runs to the sanctuary of Tremedal, after passing by the Santa Barbara hermitage. From the sanctuary, it takes the "Camino de los de Griegos", which takes us first to an observation point, and then to the recreational area of La Majada de las Vacas, a must-see on the route to observe the unique "stone rivers". The path crosses the road and rises steeply to the height of the La Portera observation point, and then has an extended descent until reaching the road that runs to Griegos. After crossing it, we follow the forest trail until connecting with a road that descends through a small pine forest, and then through savin junipers, until coming to a metal gateway. The way goes through a smooth flat-bottomed valley before finally ascending to the locality of Griegos.

